

บทที่ 2

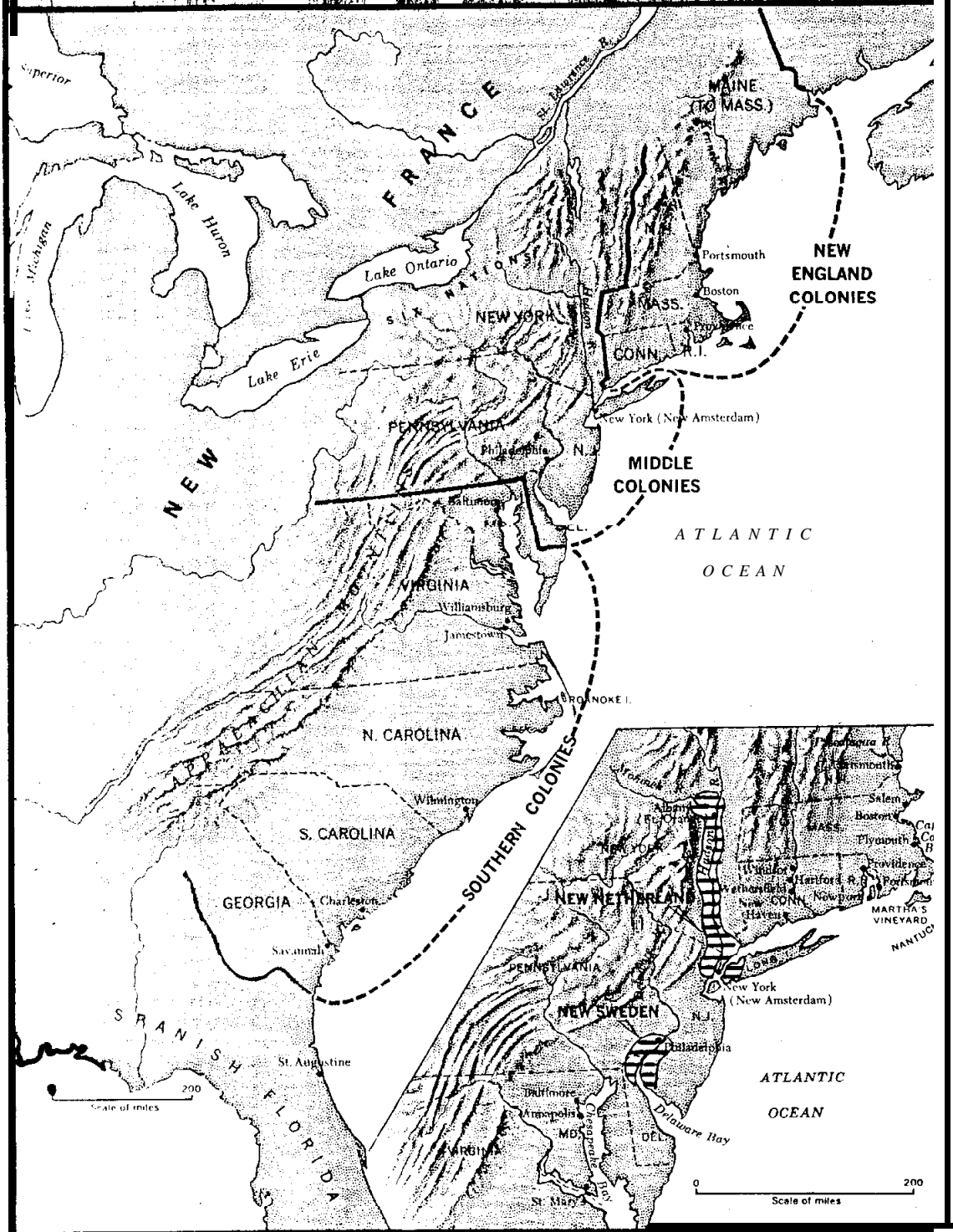
อังกฤษเป็นใหญ่ในอเมริกาเหนือ (1607-1763)

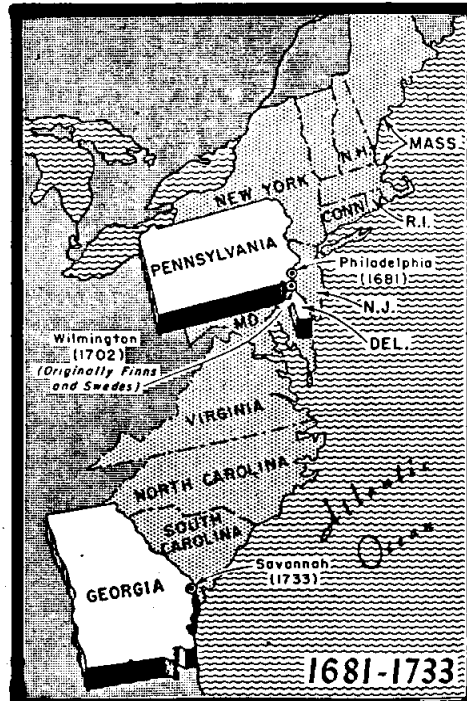
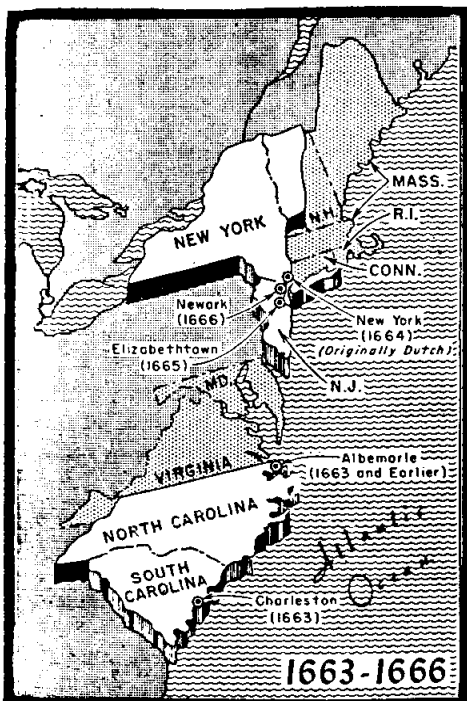
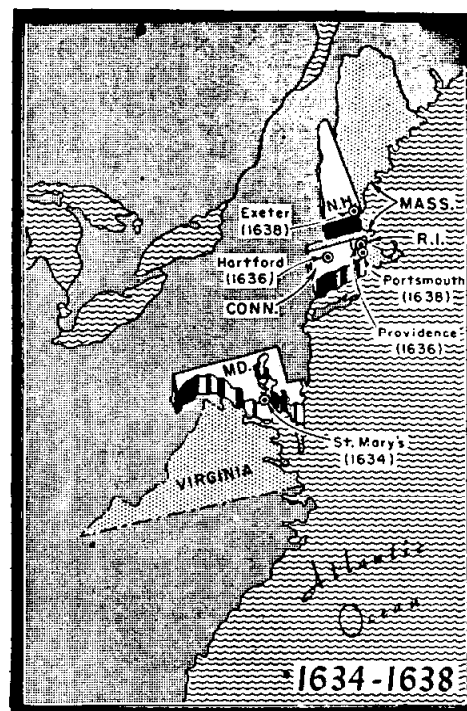
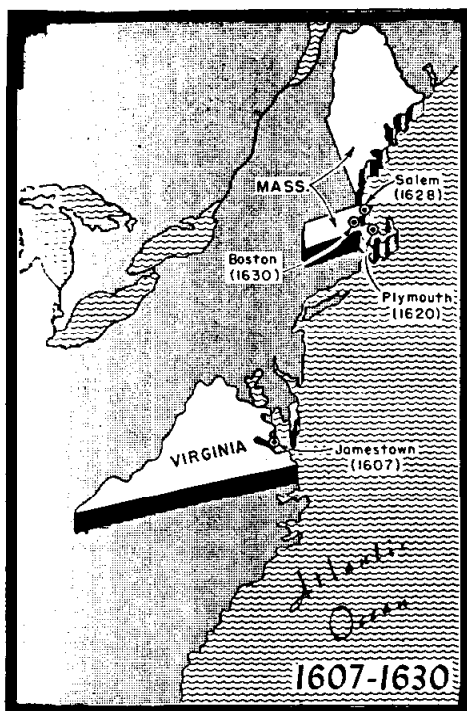
เหตุการณ์สำคัญช่วงปี 1607 - 1763

- 1497 - จอห์น แคบอท ประกาศยึดครองดินแดนชายฝั่งตะวันออกของอเมริกาเหนือเป็นของอังกฤษ
- 1588 - อังกฤษพิชิตกองเรือรบสเปน
- 1606 - พระเจ้าเจมส์ที่ 1 มอบกฎบัตรแก่บริษัทพลีมัธและบริษัทลอนดอน
- 1607-1775 สมัยอาณานิคม
- 1607 - บริษัทลอนดอนก่อตั้งอาณานิคมเวอร์จิเนีย (เจมส์ทาวน์)
- 1609 - เฮนรี ฮัดสัน สำรวจลุ่มน้ำฮัดสัน
- 1614 - ดัชเข้าตั้งมั่นบนลุ่มน้ำฮัดสัน
- 1619 - ประชุมสภาอาณานิคมครั้งแรกที่เจมส์ทาวน์
- 1620 - พิวกริมก่อตั้งอาณานิคมพลีมัธ (พลีมัธ)
- 1629 - จอห์น เมสัน ก่อตั้งอาณานิคมนิวแฮมเชียร์ (โรดเวอร์)
- 1630 - พิวริตัน ก่อตั้งอาณานิคมแมสซาชูเซตเบย์ (บอสตัน)
- 1634 - เซซิลีส แคลเวิท ก่อตั้งอาณานิคมแมรีแลนด์ (เซนต์ แมรีส์)
- 1636 - โรเจอร์ วิลเลียมส์ ก่อตั้งอาณานิคมโรด ไอแลนด์ (โพรวิเดนซ์)
- โทมัส ฮูเกอร์ ก่อตั้งอาณานิคมคอนเนคติกัต (ฮาร์ทฟอร์ด)
- 1655 - ดัชยึดอาณานิคมของสวีเดน
- 1663 - ขุนนางแปดคนรับมอบดินแดนคาโรไลนา
- 1664 - อังกฤษยึดครองอาณานิคมเนเทอร์แลนด์
 - เจมส์ แห่งยอร์ก ก่อตั้งอาณานิคมนิวยอร์ก (นครนิวยอร์ก)
- 1665 - ขุนนางสองคน ก่อตั้งอาณานิคมนิวเจอร์ซีย์ (อะลิซาเบททาวน์)
- 1682 - วิลเลียม เพน ก่อตั้งอาณานิคมเพนซิลวาเนีย (ฟิลาเดลเฟีย) และได้ครอบครองดินแดนอาณานิคมเดลาแวร์
- 1689-1697 สงครามพระเจ้าวิลเลียม
- 1691 - รวมดินแดนอาณานิคมพลีมัธและอาณานิคมแมสซาชูเซตเบย์ เป็นอาณานิคมแมสซาชูเซต

- 1702 - อาณานิคมเดลาแวร์ แยกออกจากอาณานิคมเพนซิลวาเนีย
- 1702-1731 สงครามพระนางแอน
- 1733 - เจมส์ โอเกลโธรพ ก่อตั้งอาณานิคมจอร์เจีย (ชาวานา)
- 1744-1748 สงครามพระเจ้าจอร์จ
- 1754-1763 สงครามฝรั่งเศสและอินเดีย
- 1759 - อังกฤษยึดควีเบคของนิวฟรานซได้
- 1760 - อังกฤษยึดมอนทรีออลของนิวฟรานซได้
- 1762 - สเปนร่วมสงครามเป็นฝ่ายฝรั่งเศส
- 1763 - สนธิสัญญาปารีส
- คำประกาศปี 1763

SETTLEMENT OF THE THIRTEEN BRITISH COLONIES





ENGLISH COLONIAL SETTLEMENTS IN THE TIME-ORDER OF THEIR FOUNDING
 Outlines of the original thirteen colonies, in which local settlements were located, are drawn to approximate present-day state boundaries.



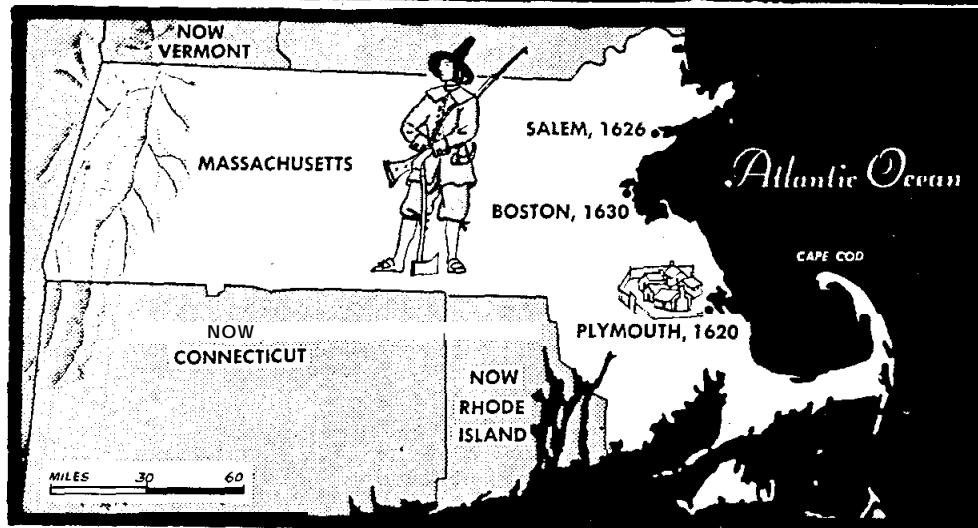
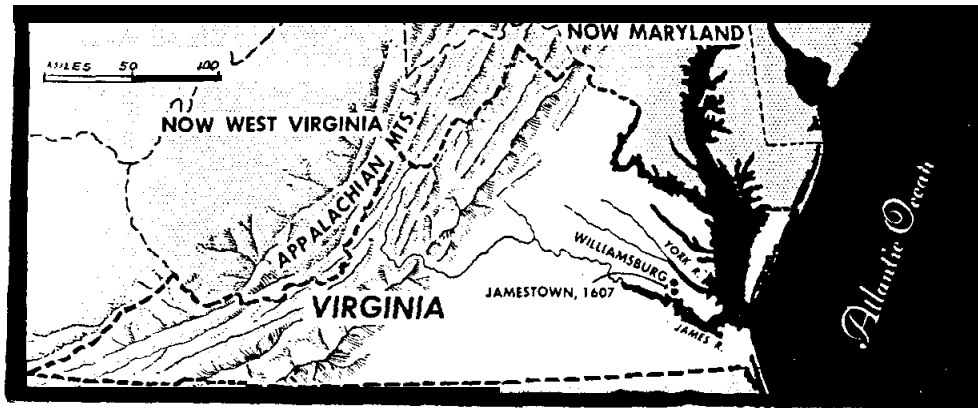
QUEEN ELIZABETH I

Queen Elizabeth I ruled England from 1558 until her death in 1603. Her reign marked the beginning of English overseas expansion, which would eventually become world-wide. Elizabeth beguiled European kings, statesmen, and noblemen, and she often turned her charm and air of mystery to her advantage in European diplomacy. (*The National Portrait Gallery, London; painting attributed to J. Bettes the Younger*)



James I of England (VI of Scotland) by Pieter de Jode (d. 1634).

The map below shows early Virginia settlements. Note that they were near the coast. Jamestown was built on marshy ground so the capital later was moved north to Williamsburg.



This map shows early settlements in Massachusetts. The Pilgrims settled Plymouth first. later the Puritans founded several towns along the coast.



The Dutch purchased the island of Manhattan from the Indians for \$24 in 1626.



THE PILGRIMS

These resolute men and women braved a new life in the New World so that they could abide by their convictions.





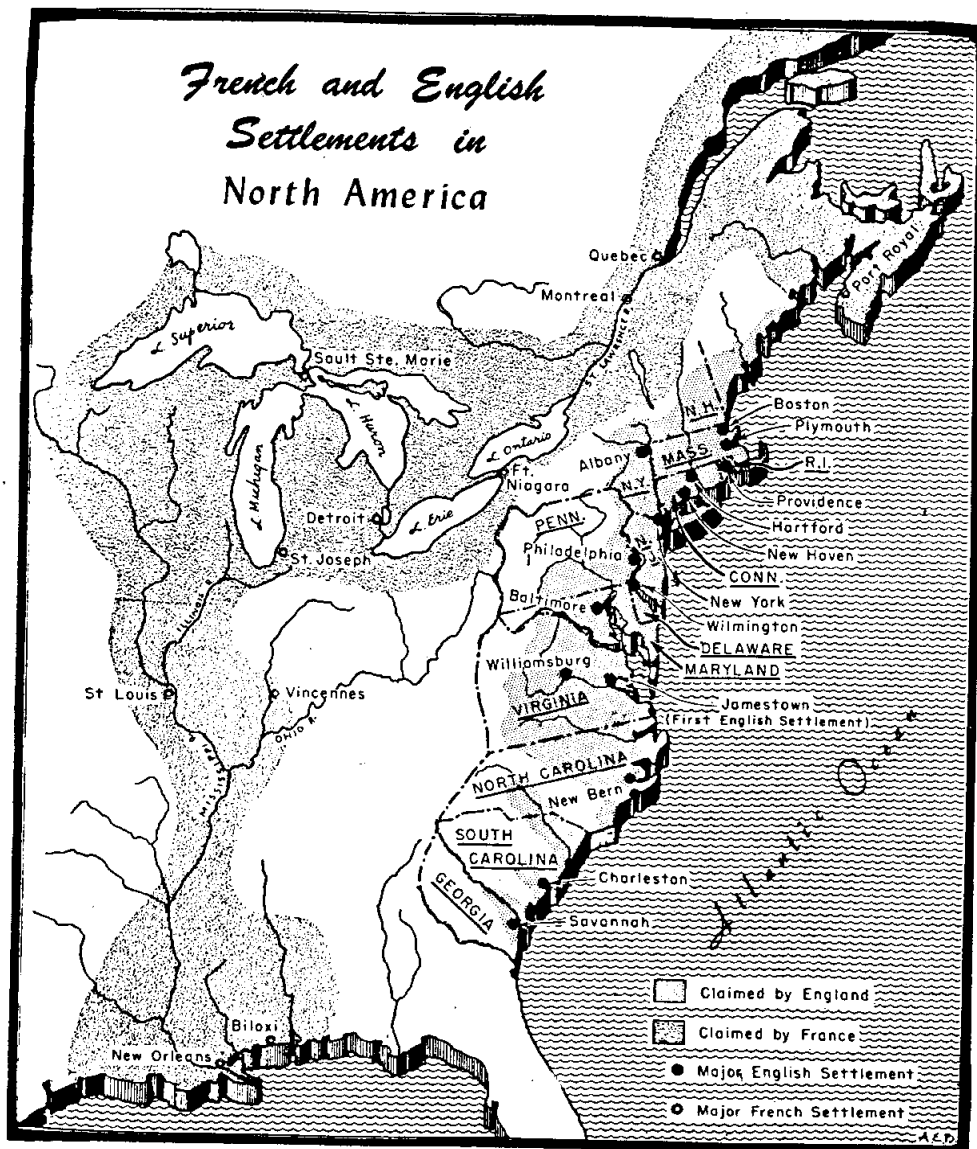
James Oglethorpe,



Cecilius Calvert

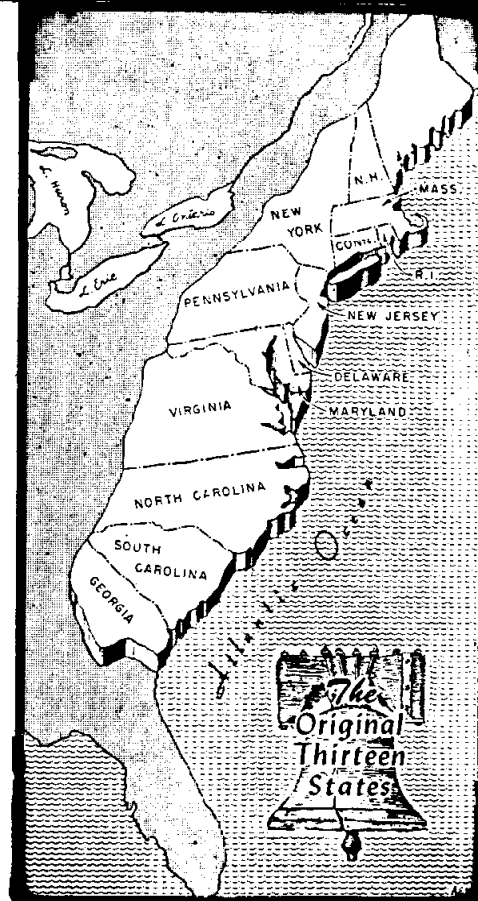
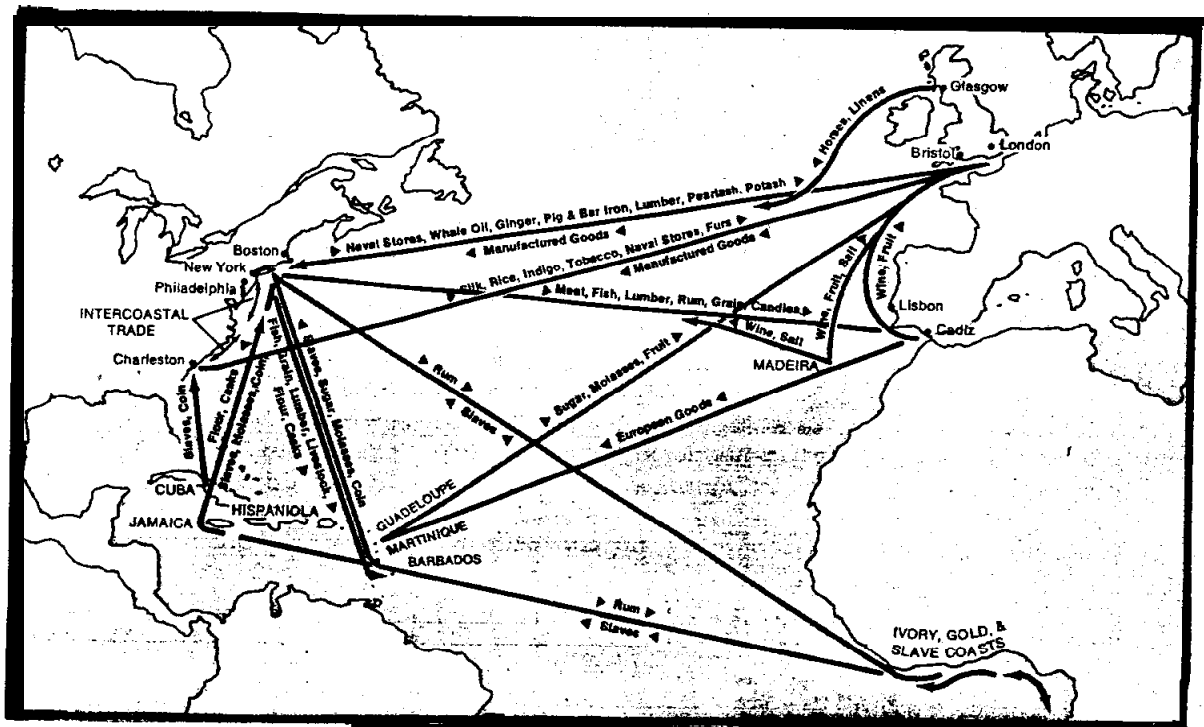
The Thirteen *Original* Colonies

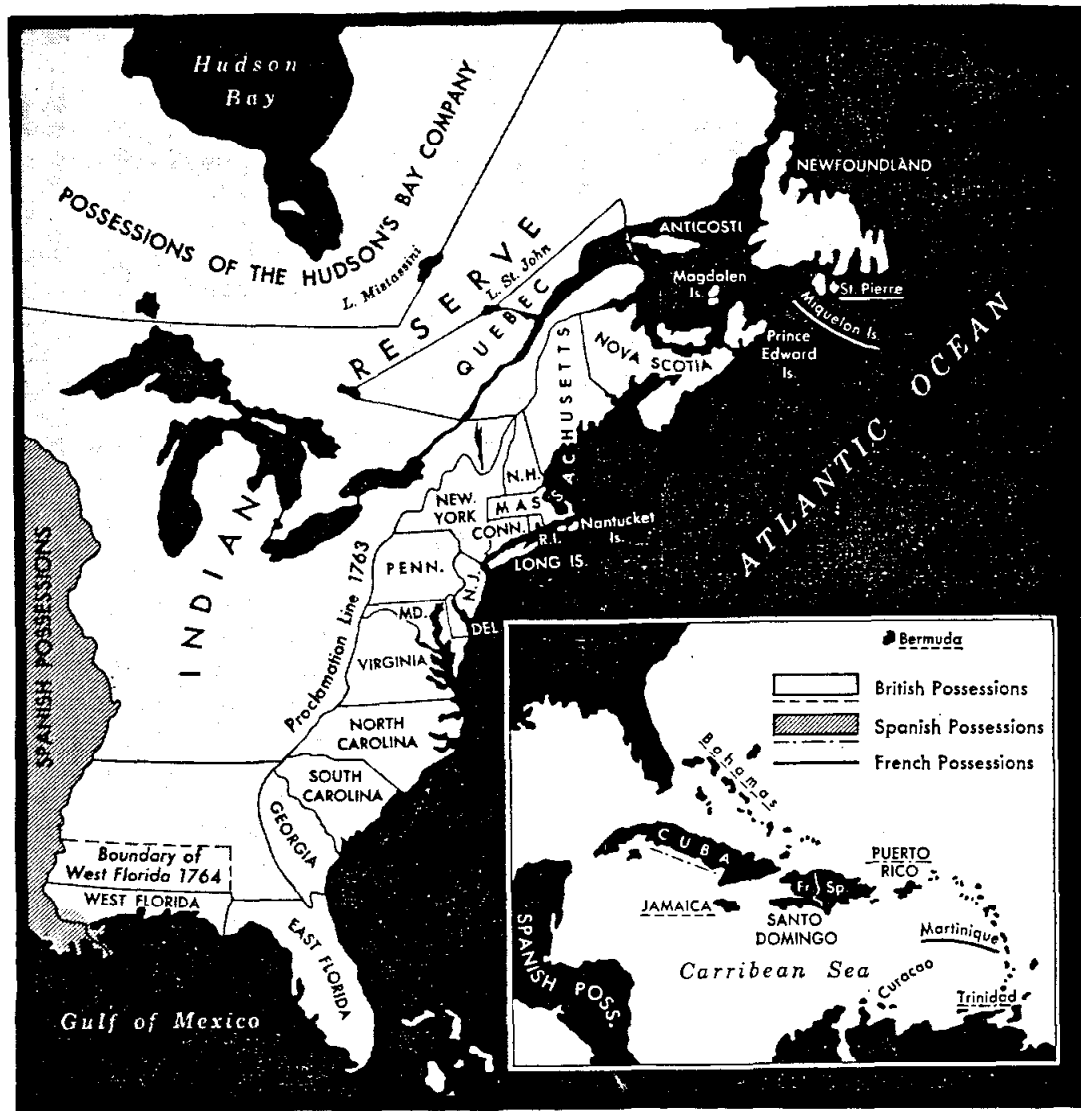
NAME	FOUNDED BY	YEAR	CHARTER	MADEROYAL	1775 STATUS
1. Virginia	London Co.	1607	1606 1609 1612	1624	Royal (under the Crown)
Plymouth	Separatists	1620	None		(Merged with Mass., 1691)
Maine	F. Gorges	1623	1639		(Bought by Mass., 1677)
2. New Hampshire	John Mason , and others	1623	1679	1679	Royal (absorbed by Mass., 1641-1679)
3. Massachusetts	Puritans	c. 1628	1629	1691	Royal
4. Maryland	Lord Baltimore	1634	1632	—	Proprietary (controlled by proprietor)
5 Connecticut	Mass. emigrants	1635	1662	—	Self-governing (under local control)
6. Rhode Island	R. Williams	1636	1644 i 1663		Self-governing
New Haven	Mass. emigrants	1638	None		(Merged with Conn., 1662)
7 N. Carohna	Virginians	1653	1663	1729	Royal (separated informally from S.C., 1691)
8 New York	Dutch	c. 1613			
	Duke of York	1664	1664	1685	Royal
9 New Jersey	Berkeley and Carteret	1664	None	1702	Royal
10 S. Carolina	Eight nobles	1670	1663	1729	Royal (separated formally from N.C., 1712)
11 Pennsylvania	William Penn	1681	1681	—	Proprietary
12 Delaware	Swedes	1638	None	—	Proprietary (merged with Penn., 1682; same governor, but separate assembly, granted 1703)
13 Georgia	Oglrthorpe and others	1733	1732	1752	Royal



NEW FRANCE AND BRITISH AMERICA
This map shows the territorial stakes of the two rival nations in North America prior to the French and Indian War.

COLONIAL OVERSEAS COMMERCE





CONTINENTAL NORTH AMERICA AND THE WEST INDIES, AFTER 1763