

**ตอนที่ 1**  
**ออสเตรเลีย**



**บทที่ 1**  
**ออสเตรเลีย**  
**ที่ตั้ง ขนาด และประวัติการสำรวจค้นพบ**

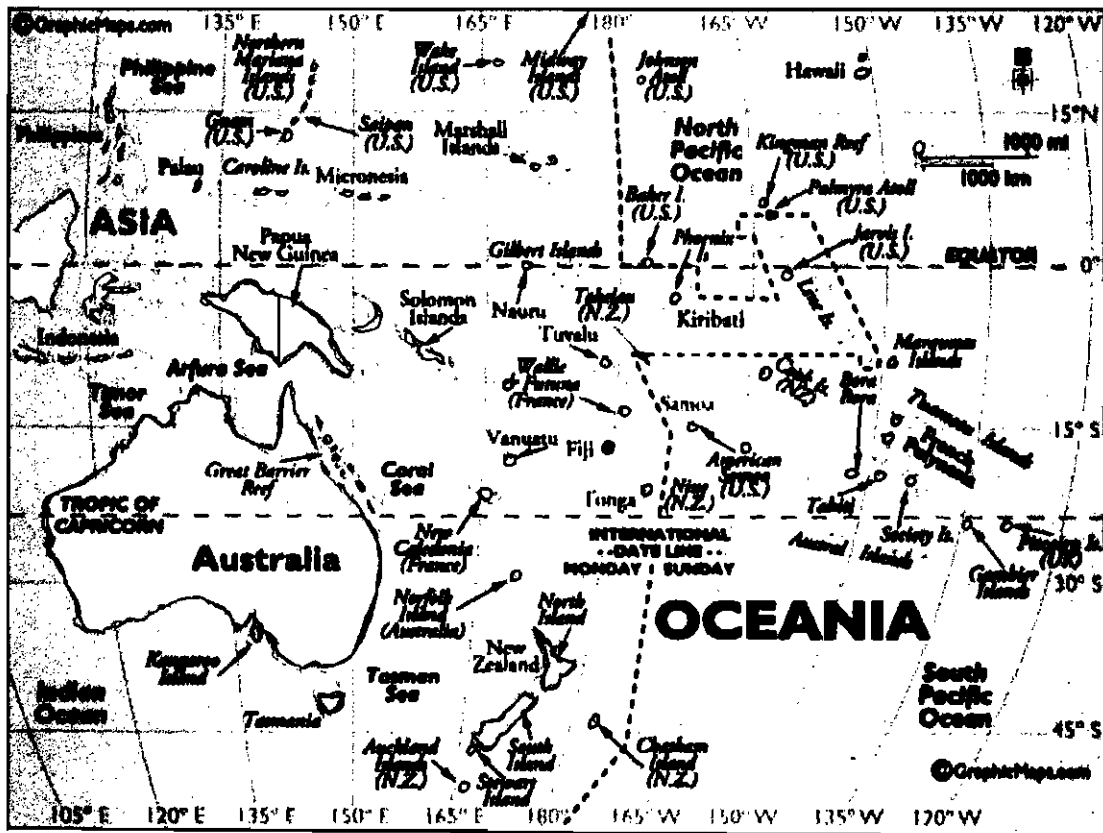
**ที่ตั้ง และขนาด**

ออสเตรเลีย เป็นประเทศที่มีสภาพพื้นที่เป็นเกาะ ตั้งอยู่ทางซีกโลกใต้ และเป็นทวีปที่เล็กที่สุด ในจำนวน 6 ทวีป และเป็นทวีป ที่มีประเทศเดียว คือประเทศออสเตรเลีย ที่ตั้งของประเทศอยู่ไกลไปทางตะวันออกเฉียงใต้ของทวีปเอเชีย ระหว่างมหาสมุทรแปซิฟิก และมหาสมุทรอินเดีย ตัวเกาะมีเนื้อที่กว้างขวางมาก สำหรับทวีปออสเตรเลียนั้นแตกต่างจากทวีปอื่น ๆ ตรงที่ว่า ทั้งทวีปประกอบไปด้วย ประเทศออสเตรเลียเพียงประเทศเดียว

ออสเตรเลีย เมื่อรวมประเทศเพื่อนบ้านนิวซีแลนด์ และดินแดนทางตะวันตกเฉียงใต้ของมหาสมุทรแปซิฟิกแล้ว เราจะเรียกได้ว่า ออสเตรเลีย (Australasia) ส่วน โอเชียเนีย (Oceania) นั้นจะหมายรวมถึง

- ประเทศ ออสเตรเลีย (Australia)
- ประเทศ นิวซีแลนด์ (New Zealand)
- ประเทศ ปาปัวนิวกินี (Papua New Guinea)
- ประเทศ ฟิจิ (Fiji)
- ประเทศ คิริบาติ (Kiribati)
- ประเทศ มาร์แชล (Marshall)
- ประเทศ ไมโครนีเซีย (Micronesia)
- ประเทศ นาอูรู (Nauru)
- ประเทศ ปาเลา (Palau)
- ประเทศ ซามัว (Samoa)
- ประเทศ โซโลมอน (Solomon)
- ประเทศ ตองกา (Tonga)
- ประเทศ ตูวาลู (Tuvalu)

ประเทศ วานาอาตู (Vanuatu)  
หมู่เกาะ อเมริกัน ซามัว ( American Samoa )  
หมู่เกาะ แอสมอร์ และ คาร์เทียร์ ( Ashmor and Cartier )  
หมู่เกาะ แบเกอร์ ( Baker )  
หมู่เกาะ โบรา โบรา ( Bora Bora )  
หมู่เกาะ คริสต์มาส ( Christmas )  
หมู่เกาะ คริปเปอร์ตัน ( Cliperton )  
หมู่เกาะ คูก (Cook)  
หมู่เกาะ โกลโคส ( Cocos )  
หมู่เกาะ คอรัล ซี ( Coral Sea )  
หมู่เกาะ เฟรนช์โปลินีเซีย ( French Polynesia )  
หมู่เกาะ กวม (Guam)  
หมู่เกาะ แจวิส ( Jarvis )  
หมู่เกาะ จอนสัน อาทอล ( Johnson Atoll )  
หมู่เกาะ เฮด และ แมคโดโนลด์ ( Head and Mc donold )  
หมู่เกาะ คิงแมน รีฟ ( Kingman Reef )  
หมู่เกาะ มิดเวย์ ( Midway )  
หมู่เกาะ โมเรีย และ ตาฮิติ ( Moorea and Tahiti )  
หมู่เกาะ นิว คาลิโดเนีย ( New Caledonia )  
หมู่เกาะ นีอู (Niue)  
หมู่เกาะ นอร์โฟล์ค (Norfolk)  
หมู่เกาะ นอตเทินส์ มาเรียนา (Northern Marianas)  
หมู่เกาะ พิตส์เซียน (Pitcairn)  
หมู่เกาะ ปาล์มไมรา อาทอล ( Palmyra Atoll )  
หมู่เกาะ โซไซตี้ ( Society )  
หมู่เกาะ โตเกเลา (Tokelou)  
หมู่เกาะ เวค ไอซ์แลนด์ ( Wake Island )  
หมู่เกาะ วอลลี และ ฟูตูนา ( Wallie and Futuna )



แผนที่ ทวีปออสเตรเลีย และกลุ่มหมู่เกาะ โอเชียเนีย

ที่มา : World The Factbook , 2003.

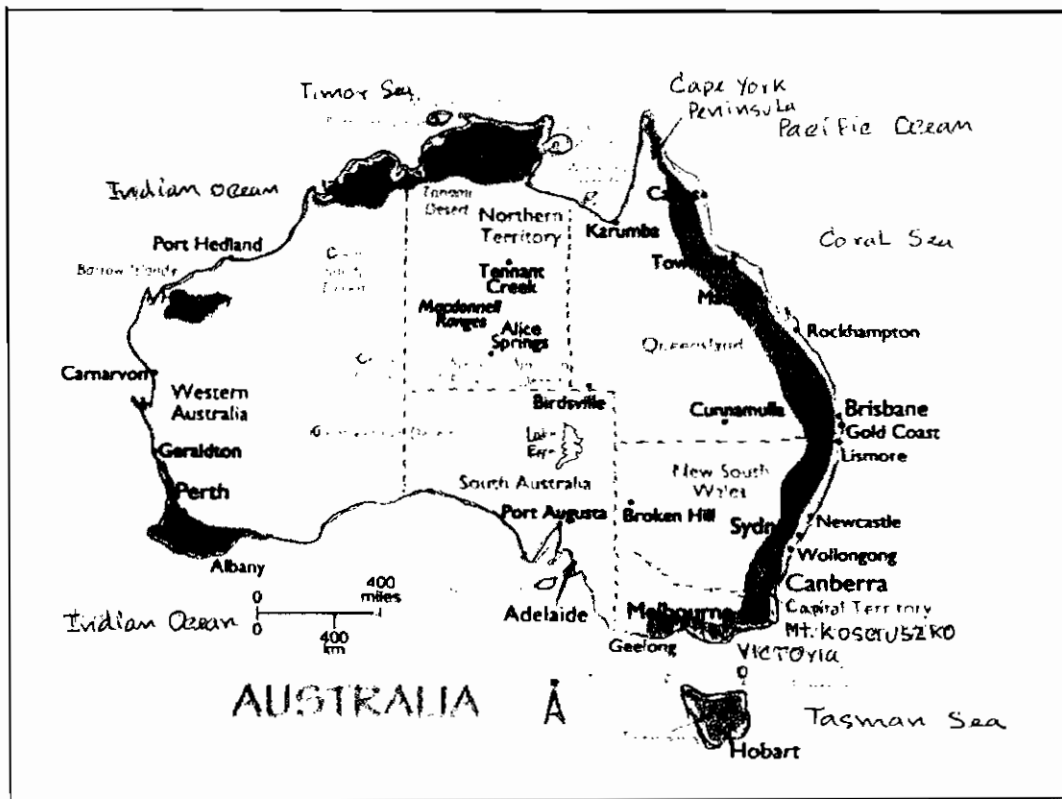
และยังมีหมู่เกาะในมหาสมุทรแปซิฟิก และมหาสมุทรอินเดียตะวันออกอีกหลายหมู่เกาะ พื้นที่ทั้งหมดของ ออสเตรเลีย และ โอเชียเนีย มีพื้นที่ทั้งหมด ประมาณ 8,112,000 ตารางกิโลเมตร หรือประมาณ 3,132,059 ตารางไมล์ เป็นพื้นดินประมาณ ร้อยละ 5.3 ของพื้นที่โลก ประชากรทั้งหมดของ ออสเตรเลีย และ โอเชียเนีย รวมกัน ประมาณ 32,900,500 คน

ประเทศ ออสเตรเลีย มีเนื้อที่ทั้งหมด ประมาณ 7,686,850 ตารางกิโลเมตร หรือประมาณ 3,000,000 ตารางไมล์ มีชายฝั่งทะเล ระยะทาง ประมาณ 25,760 กิโลเมตร มีเส้นทรอปิคออฟแคปริคอร์น (Tropic of Capricorn) พาดผ่านกลางประเทศ เนื้อที่ของประเทศ ร้อยละ 40 อยู่เหนือเส้นทรอปิคออฟ แคปริคอร์น คิดเป็นพื้นที่ ประมาณ 2,972,330 ตารางกิโลเมตร และจัดเป็นประเทศที่มีภูมิอากาศอยู่ในเขตร้อน ที่เหลือกว่าครึ่งของประเทศ จะอยู่ในเขตอบอุ่น

### ประเทศออสเตรเลีย ประกอบด้วยรัฐ ต่างๆ ที่สำคัญคือ

1. รัฐ นิวเซาท์เวลส์ (New South Wales) มีพื้นที่ ประมาณ 801,428 ตารางกิโลเมตร
2. รัฐ วิคตอเรีย (Victoria) มีพื้นที่ ประมาณ 227,600 ตารางกิโลเมตร
3. รัฐ แทสมาเนีย (Tasmania) มีพื้นที่ ประมาณ 67,800 ตารางกิโลเมตร
4. รัฐ ออสเตรเลียใต้ (South Australia) มีพื้นที่ ประมาณ 984,377 ตารางกิโลเมตร
5. รัฐ นอร์ทเทิร์นเทอริทอรี (Northern Territory) มีพื้นที่ ประมาณ 346,200 ตารางกิโลเมตร
6. รัฐ ควีนส์แลนด์ (Queensland ) มีพื้นที่ ประมาณ 1,727,200 ตารางกิโลเมตร
7. รัฐ ออสเตรเลียตะวันตก (Western Australia) มีพื้นที่ ประมาณ 2,525,500 ตารางกิโลเมตร ถือว่าเป็นรัฐที่มีพื้นที่มากที่สุดของประเทศ
8. เขตปกครองพิเศษ (Australian Capital Territory ) มีพื้นที่ ประมาณ 2,452 ตารางกิโลเมตร

ออสเตรเลีย จัดว่าเป็นประเทศที่มีพื้นที่กว้างใหญ่ เป็นลำดับที่ 6 ของโลก รองจากรัสเซีย แคนาดา จีน สหรัฐอเมริกา และบราซิล



แผนที่ทวีปออสเตรเลีย

ที่มา: World The Factbook, 2009



แผนที่ รัฐต่างของประเทศออสเตรเลีย

ที่มา : World The Factbook , 2003.



## ที่ตั้ง ของออสเตรเลีย

จุดเหนือสุดคือ แหลม Cape York อยู่ใน รัฐควีนส์แลนด์

จุดใต้สุดคือ South East Cape อยู่ใน รัฐแทสมาเนีย ความยาวจากเหนือ มาใต้ของทวีป ระยะทาง ประมาณ 3,145 กิโลเมตร และอยู่ระหว่าง ละติจูด ที่ 27 องศา ใต้ และลองจิจูด ที่ 133 องศา ตะวันออก

จุดทางตะวันออกสุด คือ Cape Byron อยู่ในรัฐนิวเซาท์เวลส์ ความกว้างจากตะวันตก มา ยังตะวันออก ระยะทาง ประมาณ 4,007 กิโลเมตร เนื้อที่ทั้งหมดของออสเตรเลีย แบ่งเป็นรัฐ ต่าง ๆ รัฐเหล่านี้ ได้จัดตั้งเป็น The Commonwealth of Australia ในวันที่ 1 มกราคม ปี ค.ศ. 1901 ซึ่งประกอบด้วย

รัฐ Western Australia	มี Perth	เป็นเมืองหลวง
รัฐ Queensland	มี Brisbane	เป็นเมืองหลวง
รัฐ South Australia	มี Adilaied	เป็นเมืองหลวง
รัฐ New South Wales	มี Sydney	เป็นเมืองหลวง
รัฐ Victoria	มี Melbourne	เป็นเมืองหลวง
รัฐ Tasmania	มี Hobart	เป็นเมืองหลวง
รัฐ Northern Territory	มี Darwin	เป็นเมืองหลวง

เขตปกครองพิเศษ Australian Capital Territory มี เมือง Canberra เป็นเมืองหลวงของประเทศ ออสเตรเลีย ยังครอบครองอาณาเขตนอกประเทศซึ่งมีพื้นที่เป็นหมู่เกาะ ทั้งใน มหาสมุทรอินเดีย และในมหาสมุทรแปซิฟิก ประกอบไปด้วยหมู่เกาะ

Christmas Island

Corol Sea Island Territory

Norfolk Island

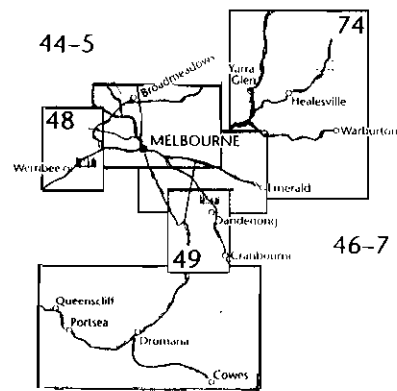
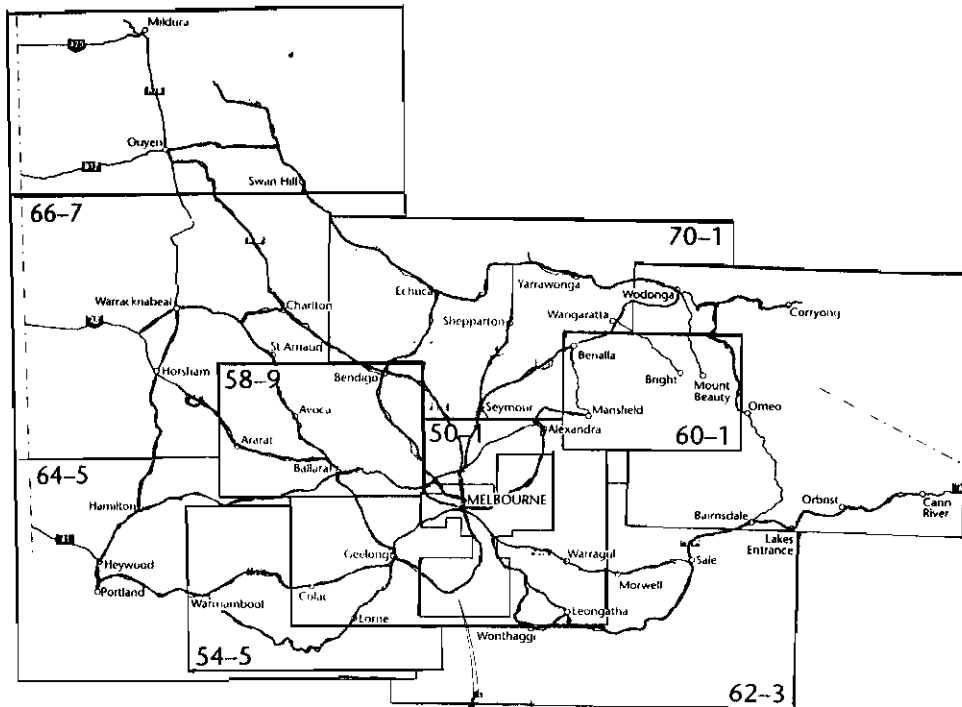
Ashmore and Cartier Island

Cocos (Keeling) Island

Heard and McDonald Islands

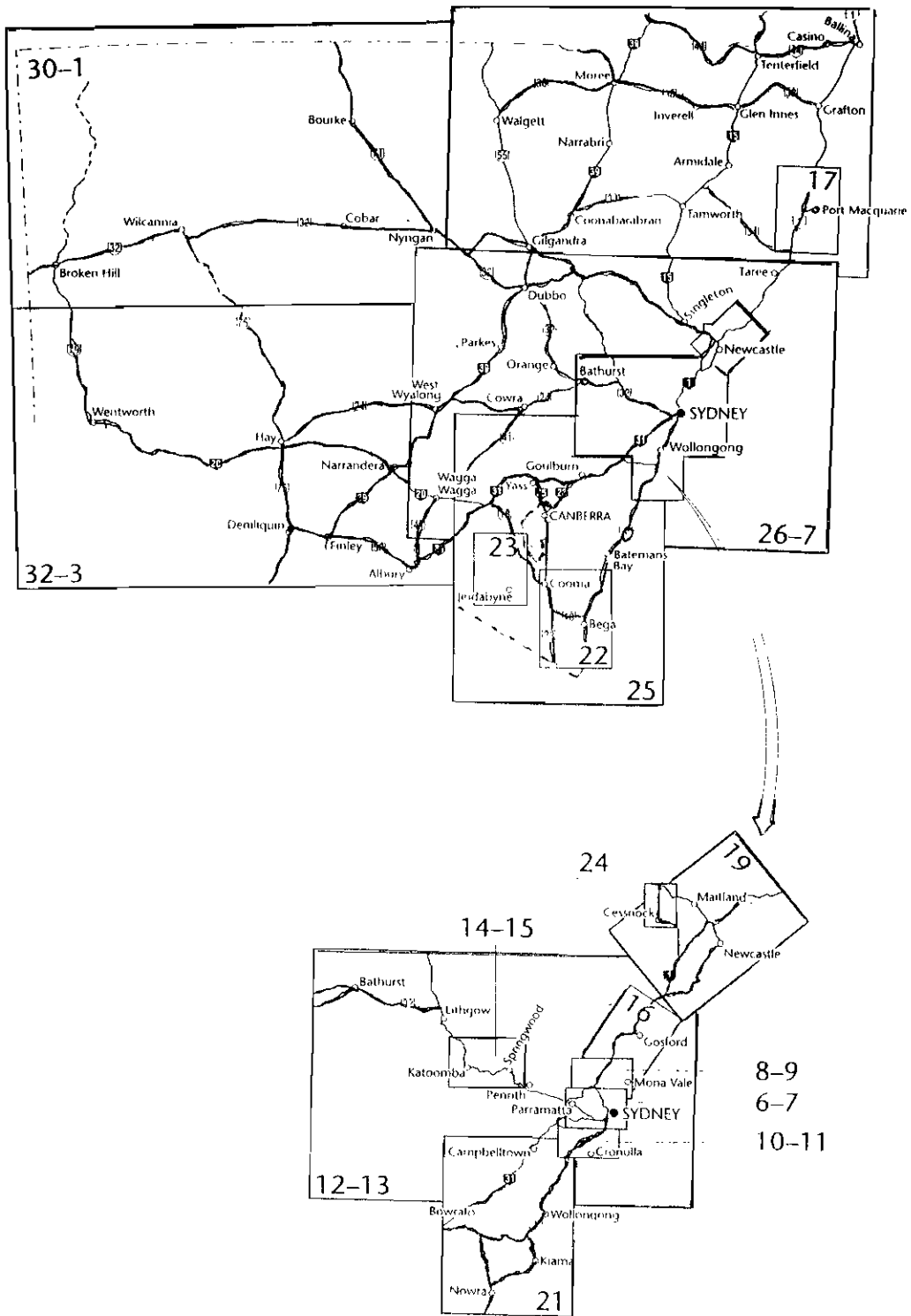
Australian Antarctic Territory ซึ่งมีพื้นที่มากกว่า 1 ล้านตารางกิโลเมตร ปัจจุบัน เป็นพื้นที่ใช้เป็นที่ทดลองของนักวิทยาศาสตร์ ของสัตว์หลายชนิด และยังเป็นแหล่งทรัพยากรแห่ง ใหม่ที่กำลังมีการสำรวจหาแร่พลังงานหลายชนิด

จากที่ ออสเตรเลีย ตั้งอยู่ห่างไกลออกมาเอง จึงทำให้ทวีปออสเตรเลียเป็นทวีปที่ ชาวยุโรปค้นพบ และตั้งถิ่นฐานหลังสุด ในปัจจุบันการตั้งถิ่นฐานของประชากร ก็ยังไม่หนาแน่น และเป็นประเทศหนึ่ง ที่มีประชากรหนาแน่นน้อยที่สุด 1 ในหลายประเทศของโลก คือมี ความหนาแน่นของประชากร ประมาณ 2 คนต่อ 1 ตารางไมล์



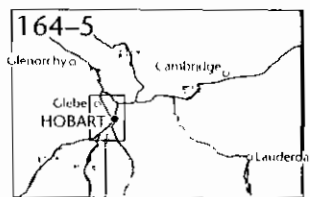
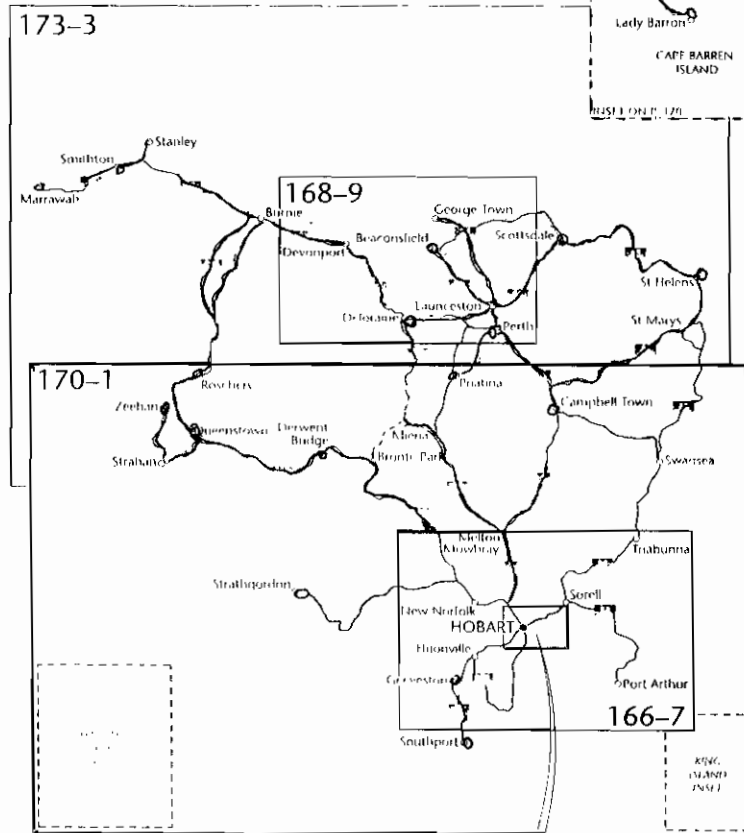
**แผนที่รัฐ New South Wales**

**ที่มา : Map of Australia , 2003.**



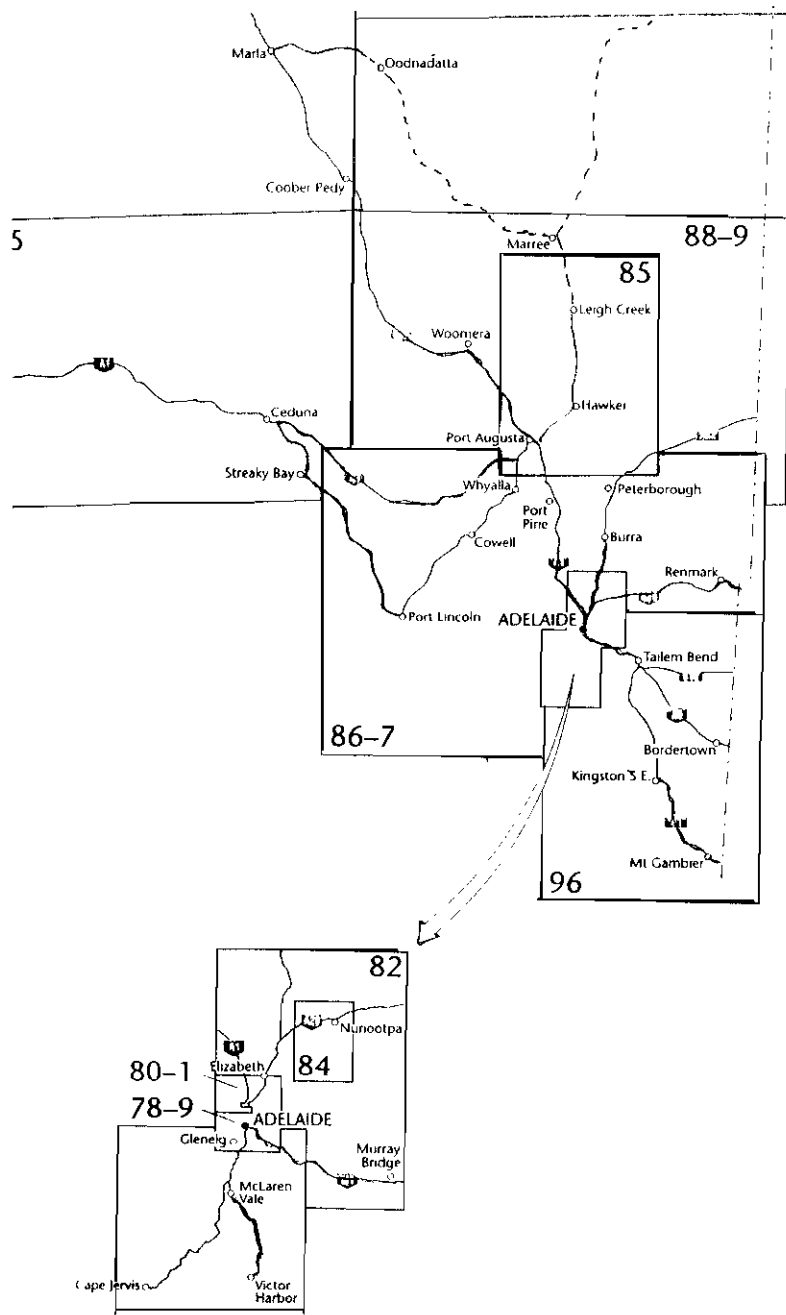
แผนที่รัฐ Victoria

ที่มา : Map of Australia . 2003.



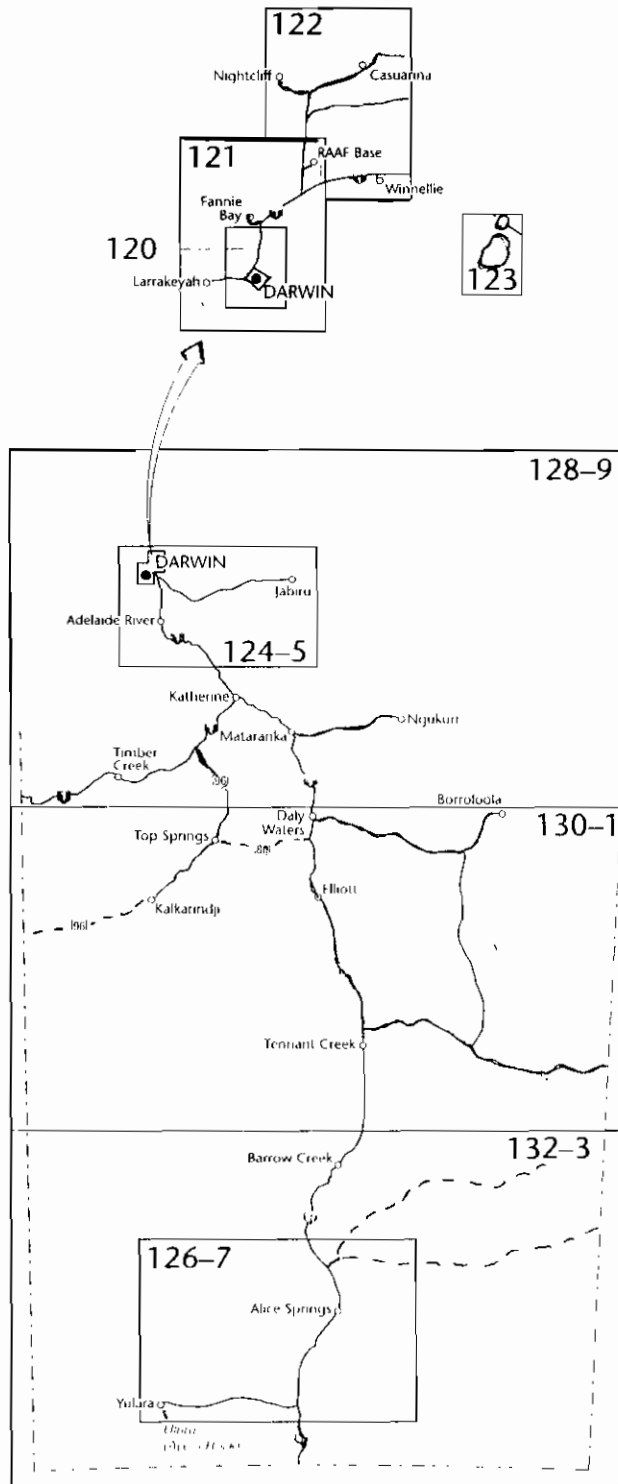
แผนที่รัฐ Tasmania

ที่มา : Map of Australia , 2003.



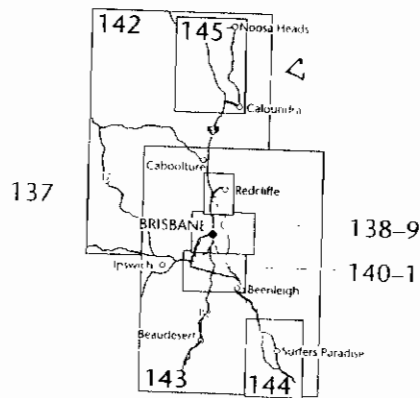
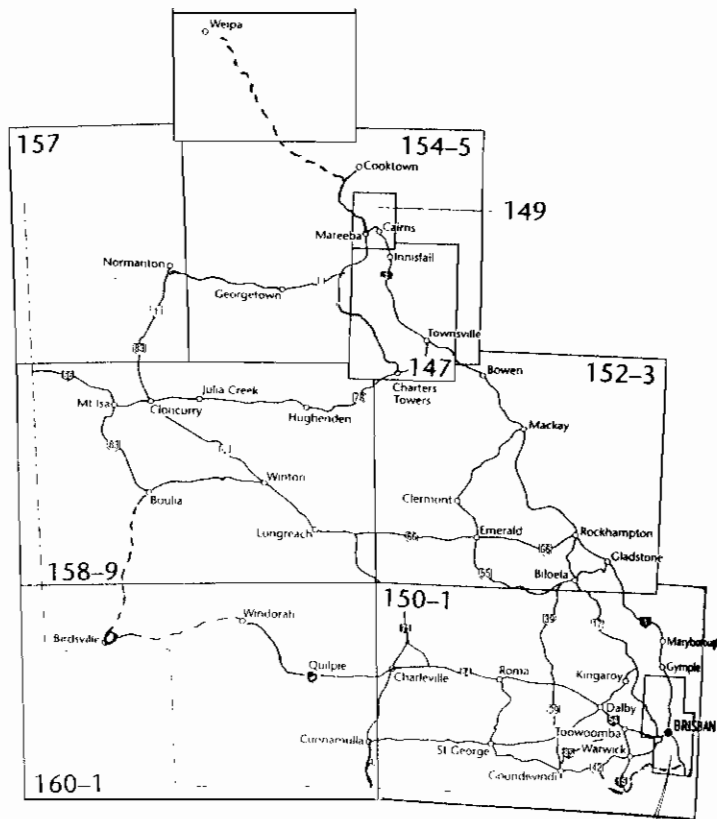
แผนที่รัฐ South Australia

ที่มา : Map of Australia , 2003.



แผนที่รัฐ Northern Territory

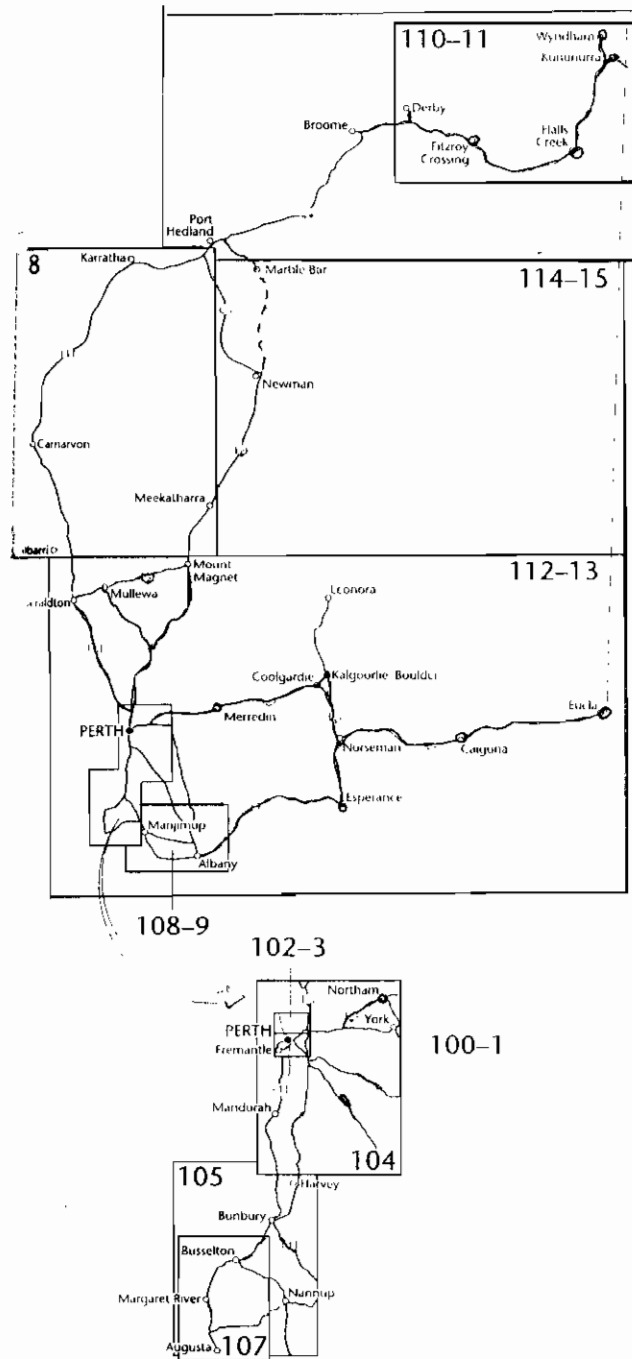
ที่มา : Map of Australia , 2003.



แผนที่รัฐ Queensland

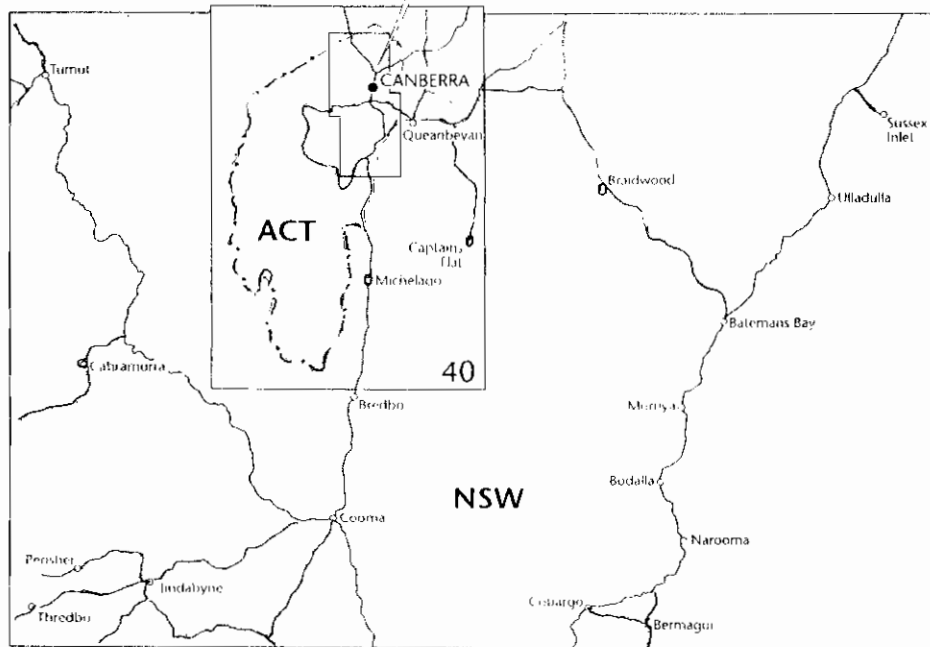
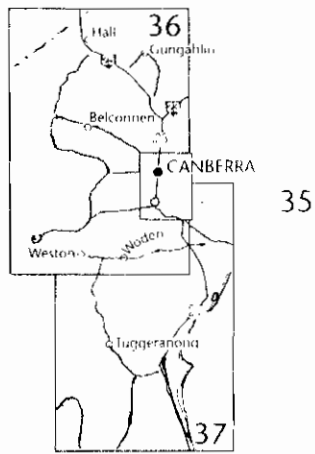
ที่มา : Map of Australia , 2003.





**แผนที่รัฐ Western Australia**

**ที่มา : Map of Australia , 2003.**



แผนที่รัฐ Australian Capital Territory

ที่มา : Map of Australia, 2003.

## ประวัติการสำรวจ และการค้นพบ

ก่อนที่ชาวยุโรป จะได้เริ่มสำรวจ มหาสมุทรแปซิฟิก และมหาสมุทรอินเดียนั้น ได้มีความเชื่อกันมานานแล้วว่า จะต้องมียพื้นแผ่นดินขนาดใหญ่ ตั้งอยู่ในซีกโลกภาคใต้ เพื่อคอยถ่วงดุลกับพื้นทวีปขนาดใหญ่ ในซีกโลกภาคเหนือ ในแผนที่โลกของยุคกลาง (Middle Ages) ได้ลงพื้นที่เกาะในความคิดฝันนี้ไว้ใน ตำแหน่งประมาณที่ตั้ง ของทวีปออสเตรเลียปัจจุบัน และเรียกพื้นที่บริเวณนั้นว่า Terra Australis ซึ่งหมายถึงแผ่นดินตอนใต้ (The South Land)

จากการค้นพบทางโบราณคดีเมื่อเร็วๆ นี้ ใกล้เมืองคาร์วิน ทางตอนเหนือของประเทศ ได้มีการค้นพบ เครื่องใช้ต่างๆ ของชาวจีน ทำให้สันนิษฐานกันว่าชาวจีน และคงจะรวมถึงชาวอาหรับได้เดินทางมายังพื้นทวีปหรือชายฝั่งแถบนี้ แต่เรื่องนี้ไม่ได้จารึกไว้เป็นลายลักษณ์อักษร นอกจากนั้น พวกโปรตุเกส และสเปน ในปี ค.ศ. 1606 มีนักสำรวจ ชาวสเปนชื่อ ทอร์เรส (Torres) ได้แล่นเรือผ่านช่องแคบ ที่แยกระหว่าง ออสเตรเลีย และปาปัวนิวกินี ซึ่งปัจจุบันเรียกว่าช่องแคบ ทอร์เรส (Torres Strait) และคนอื่นๆ อาจจะเคยแล่นเรือมาถึงชายฝั่งบางตอนของออสเตรเลียแล้ว แต่ก็ไม่มีหลักฐานว่า ได้มีผู้ใดได้ขึ้นแผ่นดินใหญ่ของทวีปออสเตรเลีย ชาวยุโรป พวกแรกที่ได้บันทึกเกี่ยวกับการค้นพบ ทวีปออสเตรเลีย คือชาวดัตช์ หรือชาวนเนเธอร์แลนด์ พวกคัทซ์ได้มาตั้งบริษัทอินเดียตะวันออก (The Dutch East India Company) ปี ค.ศ. 1602 ขึ้นบนเกาะชวา ซึ่งเป็นบริเวณที่เหมาะสม สำหรับจะออกไปสำรวจทะเลทางตอนใต้ ในปี ค.ศ. 1605 จังส์จูน (Jangszoon) ได้ออกเดินทางจากชวาตะวันตก โดยเรือชื่อ ดุยกัน (Duykan) เขาได้แล่นเรือไปตามชายฝั่งตอนใต้ของเกาะนิวกินี ข้ามช่องแคบทอร์เรส และแล่นไปตามชายฝั่งตะวันตกเฉียงเหนือ ของ Cape York Peninsula ตรงที่เรียกกันว่า Cape Keerweer แต่ในขณะนั้นจังส์จูน ไม่รู้ว่าชายฝั่งที่เขาพบเป็นดินแดนของทวีปใหม่ แต่เข้าใจว่ายังคงเป็นชายฝั่งของเกาะนิวกินี หลังจากนั้นจนถึงปี ค.ศ. 1628 ได้มีนักเดินเรือชาวดัตช์ เดินทางไปออสเตรเลียอีกหลายครั้ง ส่วนใหญ่ไปทางชายฝั่งตอนเหนือและทางตะวันตก ซึ่งเป็นเขตที่มีความแห้งแล้ง แต่พวก คัทซ์ ก็ยังหวังว่าถ้ามีการสำรวจต่อไป อาจจะพบทองคำ หรืออย่างน้อยที่สุด ก็คงจะได้ประโยชน์ทางการค้า หรืออาจจะช่วยให้พบเส้นทาง ที่สะดวกเพื่อเดินทางไปยังเปรูก็ได้ สำหรับทวีปใหม่นี้พวก คัทซ์ ได้เรียกชื่อใหม่ว่า นิว ฮอลแลนด์ (New Halland หรือ Hallandia Nova)

ต่อมาในปี ค.ศ. 1642 อาเบล ทัสมัน (Abel Tasman) ได้ออกเดินทางออกจากชวา และแล่นเรือไปยังชายฝั่งตอนใต้ ของเกาะทัสมาเนีย ซึ่งขณะนั้น ทัสมันไม่ได้คิดว่าเป็นเกาะ ที่เขาดังชื่อ บริเวณนั้นว่า Van Diemen's Land เป็นการตั้งชื่อตาม ชื่อข้าหลวงใหญ่ ใน บริษัทดัตช์อินเดีย ตะวันออก แล่นแล่นเรือต่อไปถึงนิวซีแลนด์ ผ่าน ช่องแคบคุก (Cook Strait) ซึ่งทัสมัน เข้าใจว่าเป็นเพียงอ่าว และเขาได้แล่นเรือเรียบฝั่ง ไปยังตะวันตกของนิวซีแลนด์ ขึ้นไปเหนือสุด ซึ่งเขาได้ตั้งชื่อว่า Cape Maria Van Diemen หลังจากนั้น เขาก็ได้แล่นเรือกลับชวา ผ่านทางเกาะฟิจิ และเกาะนิวกีนิ ในปี ค.ศ. 1644 ทัสมัน ได้เดินทางออกสำรวจอีกครั้งที่ 2 และได้สำรวจแถบชายฝั่งรอบ Gulf of Carpentaria ไปจนถึง North West Cape

ในปี ค.ศ. 1768 กระทรวงทหารเรืออังกฤษ ได้ส่ง กัปตัน เจมส์ คุก (Captain James Cook) พร้อมด้วยกลุ่มนักวิทยาศาสตร์อีกหลายคน เดินทางโดยเรือชื่อ เอนเดเวอร์ (The Endeavour) เพื่อไปสังเกต การโคจรของ ดาวพระเคราะห์ห้ว้นิส ผ่านดวงอาทิตย์ที่เกาะตาฮิติ และได้รับคำสั่งให้ค้นหาทวีปใหม่ ซึ่งคงจะมีนิวซีแลนด์เป็นส่วนหนึ่งด้วย หลังการสังเกตการณ์ ที่ตาฮิติ ใน เดือนมิถุนายน ปี ค.ศ. 1769 แล้ว กัปตัน เจมส์ คุก ได้เดินทางไปยังทางตะวันตก และเดินทางต่อไปถึงนิวซีแลนด์ เขาได้พบช่องแคบ ที่ ทัสมัน เข้าใจว่าเป็นอ่าว เขาจึงตั้งชื่อว่า ช่องแคบคุก (Cook Strait) ปัจจุบันเป็น ช่องแคบ กั้นระหว่าง เกาะเหนือ และเกาะใต้ของนิวซีแลนด์