

บทที่ 10

ประเทศในเขตเมดิเตอร์เรเนียน (Mediterranean Europe or Southern, Europe) (ยุโรปใต้)

10.1 วัตถุประสงค์

10.1.1 เพื่อให้ศึกษานอกที่ตั้งและลักษณะภูมิอากาศ ภูมิประเทศของยุโรปใต้ได้

10.1.2 เพื่อให้ศึกษาอธิบายความหมายของภูมิอากาศแบบเมดิเตอร์เรเนียนได้

10.1.3 เพื่อให้ศึกษาเปรียบเทียบความแตกต่างของภูมิอากาศ ภูมิประเทศ ตลอดจน
ลักษณะที่สำคัญทางเศรษฐกิจได้

10.1.4 เพื่อให้ศึกษาอธิบายปัจจัยสำคัญที่มีอิทธิพลต่อการดำรงชีพของประชากร
ในยุโรปใต้ได้

10.1.5 เพื่อให้ศึกษานอกแหล่งเศรษฐกิจที่นำเงินตราเข้าประเทศพร้อมทั้งชี้แผนที่
ประกอบได้

10.2 เนื้อหาสำคัญ

ประเทศในเขตเมดิเตอร์เรเนียน

ที่ตั้งและอาณาเขต ประเทศที่มีอาณาเขตติดกับทะเลเมดิเตอร์เรเนียน ได้แก่ ดินแดน
ของประเทศสเปน โปรตุเกส อิตาลี กรีซ (เฮลเลนิก) และตุรกี ประกอบไปด้วยคาบสมุทร
ไอบีเรีย คาบสมุทรอิตาลี คาบสมุทรบอลข่าน และคาบสมุทรอานาโตเลีย ตั้งอยู่ภาคใต้ของ
ทวีปยุโรป

ลักษณะภูมิประเทศ โดยทั่วไปประกอบด้วยเทือกเขาใหม่ยุคอัลไพน์โน คาบสมุทร
ไอบีเรียมีเทือกเขาปิเรนีส มียอดเขาสูงสุดชื่อปีโก เดอ อานีโต (Pico de Aneto) คาบสมุทรอิตาลี

มีแนวภูเขาแอปเปินในนออยู่ตอนกลาง บริเวณคาบสมุทรบอลข่านประกอบด้วยเทือกเขาไดนาริก-แอลป์ปินด์ัส และโรโดเป ดินแดนตุรกีในยุโรปประกอบไปด้วยที่ราบและเนินเขา

ลักษณะภูมิอากาศ เป็นแบบเมดิเตอร์เรเนียน อบอุ่นขึ้นในฤดูหนาวฤดูร้อนแห้งแล้ง นอกจากนี้มีลักษณะภูมิอากาศแบบอบอุ่นชื้น และแบบทุ่งหญ้ากึ่งทะเลทรายแถบอบอุ่น

ลักษณะทางเศรษฐกิจ

การเลี้ยงสัตว์ เลี้ยงตามภูเขา และที่ราบสูง

การกสิกรรม ปลูกพืชผักและผลไม้แบบเมดิเตอร์เรเนียน

การทำป่าไม้ ส่วนมากเป็นไม้คอร์ก และโอ๊ค

การประมง มีการจับปลาชนิดต่าง ๆ ในทะเลเมดิเตอร์เรเนียน ทะเลดำ และมหาสมุทรแอตแลนติก

การทำเหมืองแร่ แร่ถ่านหินที่โอวีเดโอ (Oviedo) ในสเปน แร่เหล็กที่บิลเบา (Bilbao) และซานทานเดอร์ (Santander) ทางภาคเหนือของสเปน กำมะถันที่เกาะซิซิลี

การอุตสาหกรรม ได้แก่ การทอผ้าในสเปน การผลิตเหล็กและเหล็กกล้า

สเปน (Spain)

ที่ตั้ง อยู่ระหว่าง Latitude 36° N - 48° N และ Longitude 3° 15' E - 9° 18' W

เนื้อที่ 194,884 ตารางไมล์ (504,705 ตารางกิโลเมตร)

ทิศเหนือจดอ่าวบิสเคย์ และฝรั่งเศส

ทิศใต้จดทะเลเมดิเตอร์เรเนียน และช่องแคบ Gibraltar

ทิศตะวันออกจดทะเลเมดิเตอร์เรเนียน

ทิศตะวันตกจดโปรตุเกส และมหาสมุทรแอตแลนติก

หน่วยเงินตรา Peseta

ภาษาที่ใช้ Spain (สเปน) เป็นภาษาประจำชาติ หรือ สเปนนิส

ประชากร สิ้นปีพ.ศ.2529 มีประชากร 38,000,000 คน

การปกครอง ปกครองแบบระบอบราชาธิปไตย

ศาสนา นับถือโรมันคาทอลิกประมาณ 99.98%

เมืองหลวง Madrid (มาดริด)



ลักษณะภูมิประเทศและโครงสร้าง ส่วนใหญ่เป็นภูเขาที่มีเทือกเขาปิเรเนิส (Pyrenees)-กั้นทางเหนือติดกับพรมแดนประเทศฝรั่งเศส เทือกเขากันตาเบรียน (Cantabrian) ทางชายฝั่งริมอ่าวบิสเกย์ เทือกเขากัวดาร์ราม่า (Guadarrama) เทือกเขาเกรดอส (Gredos) ทางตอนกลางเทือกเขาโมเรนา (Morena) และเทือกเขาเนวาดา (Nevada) ทางตอนใต้ ชายฝั่งทะเลเมดิเตอร์เรเนียนเป็นที่ราบบางส่วน

ลักษณะอากาศ ลักษณะอากาศของคาบสมุทรไอบีเรียในฤดูหนาวความกดอากาศสูงจะปกคลุมบริเวณภายใน ซึ่งทำให้มีอากาศหนาวเย็นขณะที่อากาศบริเวณชายฝั่ง เมดิเตอร์เรเนียนมีความชื้นสูง แต่ดินแดนภายในและทางตะวันออกของประเทศจะมีอากาศแห้ง กล่าวได้ว่าบริเวณคาบสมุทรนี้ฝนตกน้อยมาก

พืชพรรณธรรมชาติ ตะวันตกเฉียงเหนือของสเปนมีพวกต้นโอ๊ค และไม้สน ทางตอนกลาง และทางตะวันออกของปิเรเนิส มีพวก Cork, Oak สำหรับทำจุกคอร์ก ซึ่งสเปนผลิตออกขายเป็นอันดับ 2 ของโลก ส่วนที่แห้งจะมีไม้พุ่มเมดิเตอร์เรเนียนเช่น พวก Gorse และ Broom บริเวณที่สูงเบเสตา และที่ราบชายฝั่งพืชพรรณส่วนใหญ่เป็นทุ่งหญ้า ซึ่งมีไ่ว่เลี้ยงแกะ

และเป็นวัตถุดิบใช้ทำกระดาษ

ลักษณะทางเศรษฐกิจ

การเกษตรกรรม ประชาชนส่วนใหญ่มีอาชีพเกษตรกรรมพืชที่ปลูกมากได้แก่ องุ่น มะกอก และผลไม้พวกส้ม เป็นสินค้าออกที่สำคัญของสเปน เกษตรกรรมอาศัยการชลประทาน โดยเฉพาะบริเวณชายฝั่งเมดิเตอร์เรเนียน ผลผลิตจากธัญพืชในสเปนมีผลผลิตต่อพื้นที่ต่ำ ซึ่งต่างจากประเทศอื่น ๆ ในยุโรปตะวันออก ,

การเลี้ยงสัตว์ สมัยก่อนสเปนมีชื่อเสียงในการเลี้ยงแกะขนพันธ์เมอริโน ปัจจุบันการเลี้ยงแกะพวกนี้ลดน้อยลง

การประมง มีการจับปลาทางเหนือ และทางตะวันตกของมหาสมุทรแอตแลนติก ปลาที่จับได้มีปลาซาร์ดีน และคอด

การอุตสาหกรรม ได้แก่ อุตสาหกรรมสิ่งทอมีมากแถบ Catalonia อุตสาหกรรมเหล็กและเหล็กกล้า มีโรงงานทันสมัยที่เมือง Bilbao

การคมนาคมและการขนส่ง มีถนนและทางรถไฟน้อยมาก เมื่อเทียบกับประเทศในยุโรปตะวันตก เส้นทางคมนาคมระหว่างประเทศทำได้ยากมาก เพราะภูมิประเทศส่วนใหญ่เป็นที่สูงและเป็นภูเขา ทางน้ำมีใช้ระหว่างเมืองท่า

การค้ากับต่างประเทศ

สินค้าออก ได้แก่ผลไม้ เหล้าองุ่น สิ่งทอ รองเท้า เฟอร์นิเจอร์ เคมีภัณฑ์ อุปกรณ์เครื่องจักรกล

สินค้าเข้า ได้แก่ ผลิตภัณฑ์ทางอาหาร เครื่องจักร วัตถุดิบต่าง ๆ ธัญพืช อุปกรณ์ไฟฟ้า

ทรัพยากรธรรมชาติ พบตามเมืองต่าง ๆ

– เหล็ก มีแถบ Basque และแถบ Cantabrian Mt.

– ถ่านหินมีแถบ Asturias

– พรอท ผลิตได้ครึ่งหนึ่งของผลิตผลของพรอททั่วโลก ส่งออกมากที่สุดในโลกผลิตที่

เมือง Almaden

โปรตุเกส (Portugal)

โปรตุเกสเป็นประเทศเล็ก ๆ ประเทศหนึ่ง ตั้งอยู่ทางทิศตะวันตกเฉียงใต้สุดของทวีปยุโรป หรืออยู่ทางตะวันตกสุดของคาบสมุทรไอบีเรีย

ที่ตั้ง พื้นที่ส่วนใหญ่ของโปรตุเกสติดกับผืนแผ่นดินใหญ่

เนื้อที่ 35,553 ตารางไมล์ (92,082 ตารางกิโลเมตร)

ประชากร โปรตุเกสมีประชากรรวมทั้งเกาะ Azores และ Madeira ด้วยประมาณ 9,560,000 คน สถิติปี ค.ศ.1969 ประชากรปีพ.ศ.2529 มีประชากรรวม 10,100,00 คน

ภาษา ใช้ Portuguese และอังกฤษ

ศาสนา 97% นับถือโรมันคาทอลิก นอกนั้นเป็นลัทธิโปรเตสแตนท์

การปกครอง แบบสาธารณรัฐ

ลักษณะภูมิประเทศ ของโปรตุเกสแบ่งเป็น 3 เขต คือ

1. **Northeast Highland Region** มีอาณาเขตติดต่อกับที่สูงตอนกลางของสเปน ลักษณะภูมิประเทศเขตนี้ เป็นที่สูงขรุขระมีหุบเขาสลับซับซ้อน มีแม่น้ำ Dauro ไหลผ่านดินแดนแถบนี้เป็นถิ่นกำเนิดของชาวโปรตุเกสและเป็นแหล่งความเจริญมาก่อน

2. **Central Highland Region** เป็นเขตที่อยู่ระหว่าง Douro River กับ Tagus River ประกอบด้วย ที่ราบชายฝั่งอันเกิดจากการกระทำของแม่น้ำ

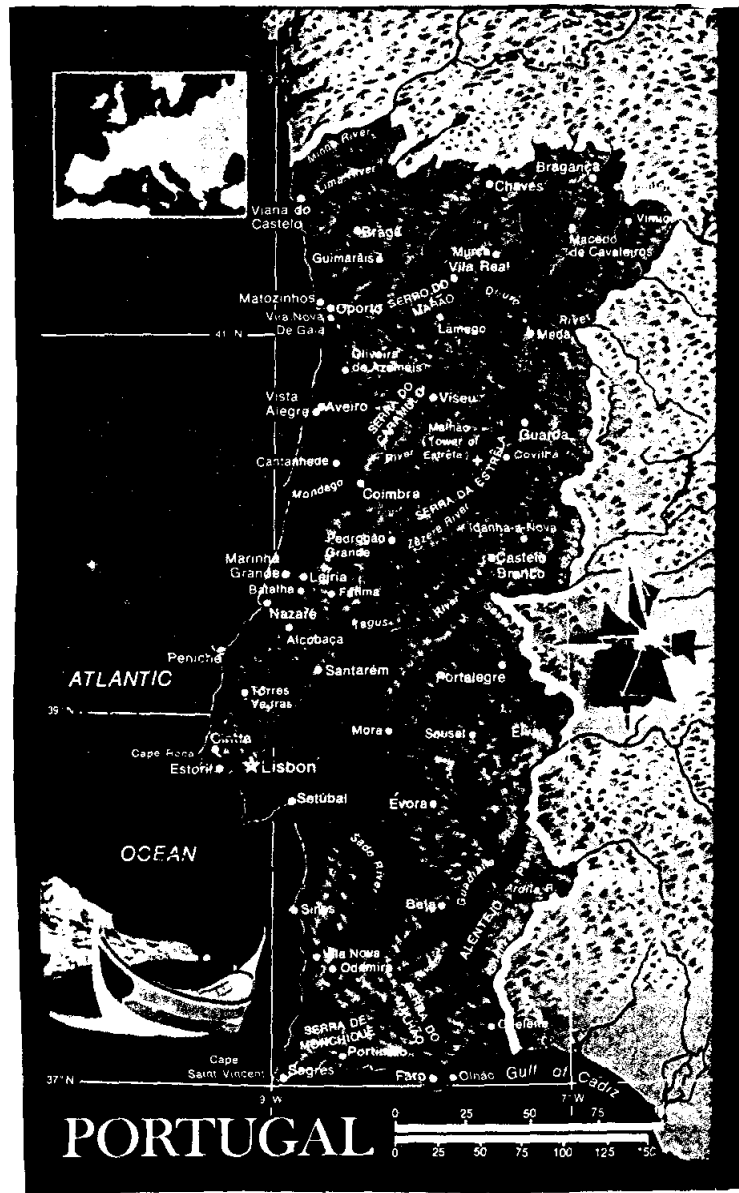
3. **Lowland Plain Region** เป็นที่ราบต่ำชายฝั่งทะเล ตอนใต้ของ Tagus River ลงมา เกิดจากการกระทำของแม่น้ำ Guadiana เป็นดินแดนสมบูรณ์มีการเพาะปลูกและเลี้ยงสัตว์

ลักษณะภูมิอากาศ โดยทั่วไปมีอากาศไม่รุนแรงนัก ภาคตะวันออกเฉียงเหนือ จะมีลักษณะอากาศแบบ Atlantic Type ทางตอนใต้จะมีลักษณะอากาศแบบเมดิเตอร์เรเนียน จะมีฝนตกในฤดูหนาวและมีอากาศไปหนาวจัดเกินไป ฤดูร้อนร้อนจัดและแห้งแล้ง

ลักษณะเศรษฐกิจของประเทศโปรตุเกส รายได้ประชาชาติมาจากรายได้จากการเกษตรมาตรฐานการครองชีพยังต่ำ รัฐบาลมิได้นิ่งนอนใจ พยายามพัฒนาเศรษฐกิจ เอกชนเริ่มสนับสนุน การเกษตรกรรมได้ผลดีมากซึ่งเป็นผลให้เกิดการเปลี่ยนแปลง

แหล่งเกษตรกรรมและผลิตผลที่สำคัญ

- ข้าวสาลี ผลิตผลทั้งหมดได้จาก Alentito 4/5 ของทั้งหมด และ Estremadura
- ข้าวโพด 2/3 ของทั้งหมดเป็นผลิตผลจาก Minho, Beira, Alta Beira
- ข้าวเจ้า ได้พัฒนาการปลูกบริเวณหุบเขาที่ต่ำของ Vonga



- ป่าไม้ ประเทศโปรตุเกสผลิตไม้คอร์ก จากต้นโอ๊ค ได้เป็นสินค้าออกที่สำคัญ
 - การประมง ประชาชนทำงานกันเป็นครั้งคราว ปลาที่จับได้คือปลาซาร์ดีน จากชายฝั่งตะวันตกและอ่าว Cadiz
 - เมืองแร่ โปรตุเกสมีแร่ธาตุมากแต่ยังไม่ได้นำมาใช้เต็มที่ เพราะลักษณะภูมิประเทศกันดารต้องใช้ความกล้าหาญ และการลงทุนสำหรับขุดค้นมาก
- การค้าขายกับต่างประเทศ**
- สินค้าออกส่วนมากเป็นผลิตผลจากการเกษตร เช่น ไม้คอร์ก เหล้าองุ่น

สินแร่ ไม้สัก

– สินค้าเข้าส่วนใหญ่เป็นพวกเครื่องกล ถ่านหิน น้ำมันปิโตรเลียม เหล็ก เหล็กกล้าอาหารสำเร็จรูปจากดินแดนโพ้นทะเล ย่านการค้าที่สำคัญคือกลุ่มประเทศ EEC และกลุ่มประเทศ EFTA

การคมนาคม ในการใช้การคมนาคมทางบก 5% ติดต่อกับสเปน ติดต่อกับชาวตะวันออก โดยทางทะเล 1/3 ของสินค้าทั้งหมด โดยเรือสินค้าเลียบฝั่งของโปรตุเกส

การขนส่งทางอากาศของประเทศโปรตุเกส มีบริษัท เอกชนบริการข้ามทวีป บริษัทการบินที่สำคัญของโปรตุเกสคือ Emissord, Naciona De Ra Deodi Fusao การสื่อสารมวลชนติดต่อกับทั่วโลกภายใต้การควบคุมของบริษัทเอกชน

อิตาลี (Italy)

ที่ตั้ง ตั้งอยู่ระหว่าง Latitude 36° 39' N - 47° 6' N และ Longitude 6° 37' E - 18° 31' E

อิตาลีเป็นคาบสมุทรที่ยื่นไปในทะเลเมดิเตอร์เรเนียน

ทิศเหนือติดกับสวิสเซอร์แลนด์ มีเทือกเขาแอลป์กั้นพรมแดน

ทิศใต้ติดต่อกับทะเลเมดิเตอร์เรเนียน

ทิศตะวันตก ติดต่อกับทะเลเมดิเตอร์เรเนียนและฝรั่งเศส

ทิศตะวันออก ติดต่อกับบอสเตรีย ยูโกสลาเวีย และทะเลเอเดรียติก

เมืองหลวง Rome (โรม)

เนื้อที่ 116,303 ตารางไมล์ (301,225 ตารางกิโลเมตร)

ประชากร สิ้นปีพ.ศ.2529 มีประชากรรวม 57,200,000 คน

หน่วยเงินตรา Lira

ลักษณะภูมิอากาศ แตกต่างกันไปตามท้องถิ่น แบ่งได้ 3 แบบคือ

1. อากาศแบบเทือกเขาแอลป์
2. อากาศแบบภาคพื้นทวีป
3. อากาศแบบเมดิเตอร์เรเนียน

ลักษณะภูมิประเทศ ภูมิประเทศอิตาลีแบ่งเป็นเขต ๆ ได้

1. **เขตเทือกเขาแอลป์ส (The Alps)** เขตนี้โค้งไปทางตะวันตกและเหนือเป็นขอบของที่ราบอิตาลี ลักษณะภูมิประเทศมีความสำคัญต่อเศรษฐกิจของประเทศหลายด้าน เป็นแหล่งที่



สามารถพัฒนาพลังงานน้ำ มาใช้เป็นประโยชน์ได้มากมาย ประเทศอิตาลีเป็นประเทศที่นำพลังงานน้ำมาใช้ เป็นประโยชน์มากเป็นอันดับ 3 ของยุโรป ประกอบด้วยยอดเขาที่ปกคลุมไปด้วยหิมะ และมี ทะเลสาบที่สวยงามเป็นสิ่งดึงดูดนักท่องเที่ยวให้ไปเยือนอิตาลี ทำการเพาะปลูกได้ในที่ราบหุบเขา ต่าง ๆ พืชที่ปลูกเป็นพวกมันฝรั่ง ถั่ว ข้าวบาเลย์ มีการเลี้ยงสัตว์แถบทุ่งหญ้า และที่ลาดของเนินเขา

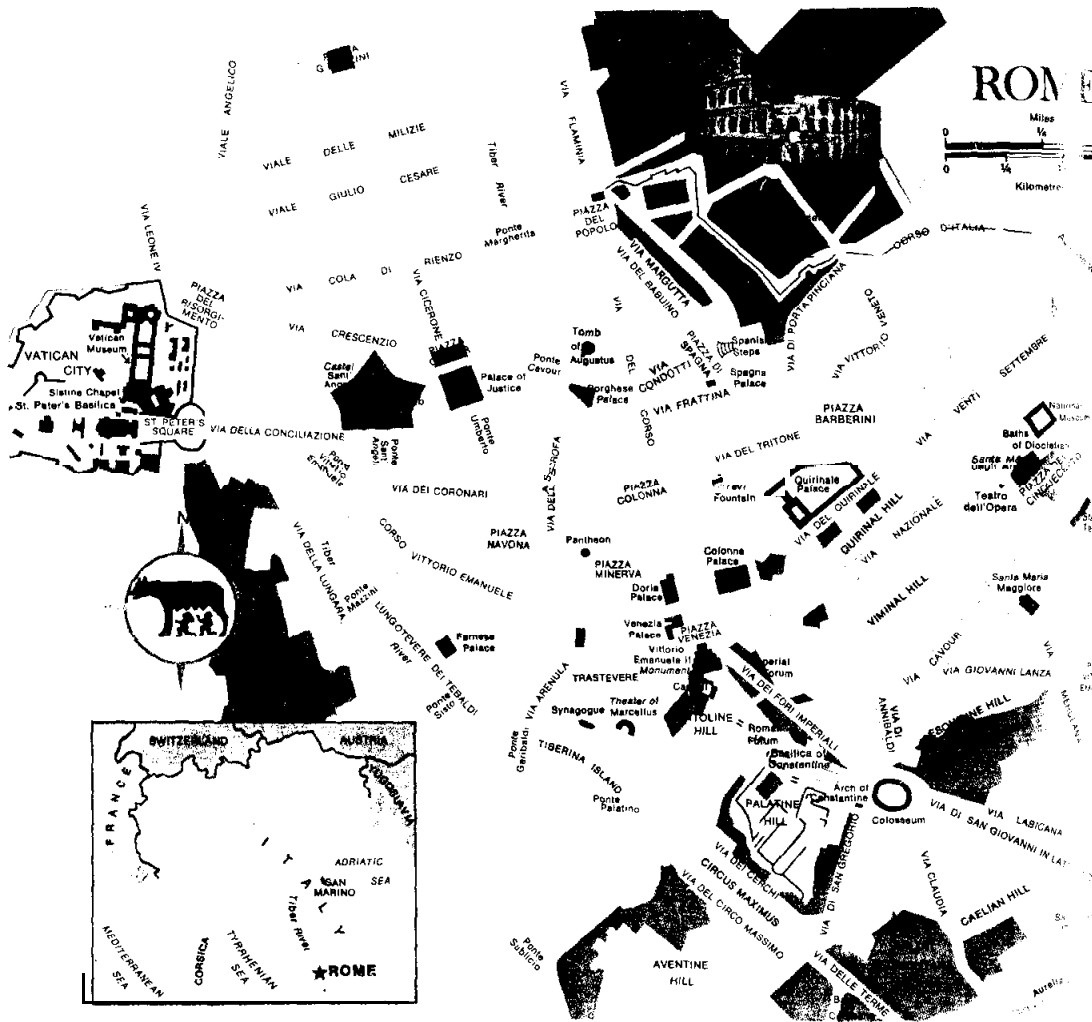
2. ที่ราบตอนเหนือของอิตาลี หรือที่เรียกว่า ที่ราบลอมบาร์ดี บริเวณนี้เคยเป็น ทะเลมาก่อนมีแม่น้ำสำคัญที่นำตะกอนมาทับถมคือแม่น้ำโปและแม่น้ำ Adica ชายฝั่งทะเลมีแนว ที่ลุ่มและหินปะการัง เขตนี้เป็นเขตที่สำคัญ ทั้งในด้านเกษตรกรรมและการอุตสาหกรรม ดินเหมาะแก่การเพาะปลูกมีการชลประทานบริเวณลุ่มแม่น้ำโปเป็นสำคัญ การอุตสาหกรรม

อาศัยพลังงานน้ำจากเทือกเขาแอลป์ และยังมีกักขังปีเหน ซึ่งนำมาใช้ประโยชน์ในการอุตสาหกรรม
ได้มาก

3. คาบสมุทรอิตาลี ประกอบด้วย

- เขตเทือกเขาแอปเปนนิน มีภูเขา Appennines เป็นกระดูกสันหลัง
- ที่ราบชายฝั่งตะวันออก เป็นที่ราบแคบ ๆ อุดมสมบูรณ์ ทำการเพาะปลูกได้ดี
- ชายฝั่งตะวันตก เป็นเขตเพาะปลูกที่สำคัญของอิตาลี มีเมืองหลวงเป็นศูนย์กลาง

กลางของวัฒนธรรม



Rome

4. Insular Italy ได้แก่ Sicily กับ Sardinia

เกาะซิซิลีเกาะนี้แยกจากพื้นทวีป อยู่ทางฝั่งตะวันตกของคาบสมุทรเกาะนี้มีแผ่นดินไหวบ่อย ๆ แสดงว่าเป็นแหล่งที่ไม่มั่นคง ตอนเหนือของเกาะมีแนวขรุขระของเนินเขาหินปูน ตอนกลางและตอนใต้เป็น ที่ราบหินปูนมีลักษณะเป็นลูกฟูก เกาะซาร์ดิเนียเป็นเกาะที่อยู่ในทะเลเมดิเตอร์เรเนียนประกอบด้วย ที่ราบ หินแกรนิต เกาะนี้มีความสำคัญคือ Tirso River ซึ่งไหลไปทางตะวันตกเฉียงใต้ถึงอ่าว Oristano ใช้ในการชลประทานและผลิตกระแสไฟฟ้า ทรัพยากรแร่ธาตุที่มีในเกาะนี้คือเหล็ก ซึ่งเป็นแหล่งเหล็กแห่งเดียวของอิตาลี

ด้านเศรษฐกิจ ประเทศอิตาลีมีรากฐานทางเศรษฐกิจที่ดี ทั้งทางด้านเกษตรกรรม และการอุตสาหกรรม

ที่ราบภาคเหนือ เป็นเขตผลิตที่ใหญ่ของประเทศมีการใช้เครื่องจักรช่วยในการเพาะปลูกพืชที่ได้มี ข้าวโพด ข้าวสาลี ข้าวเจ้า ป่าน ปอ ดันหม่อน มีการเพาะปลูกแบบเพื่อยังชีพ เพราะมีดินจำกัดอิตาลีตอนใต้เป็นแหล่งที่ดินไม่ดี เป็นลักษณะเนินเขาโล้น ๆ ที่ราบแห้ง ดินบาง ผันตกน้อยปลูกข้าวสาลี มะกอก องุ่น เป็นเขตที่มีการเพาะปลูกเฉพาะอย่าง อิตาลียังมีปัญหาในเรื่องการเกษตรเช่น ดินขาดความอุดมสมบูรณ์ ขาดน้ำ

การเพาะปลูก ทำการเกษตร 1/3 ของประชากรทั้งประเทศ แต่อาหารก็ไม่พอเลี้ยงตัวเอง เขตเพาะปลูกใหญ่ ๆ มี 3 เขต คือ

1. ทางเหนือของแอมเปเนไนน์ กับภูเขาแอลป์สและที่ราบหุบเขาทั่วไป
2. ที่ราบลุ่มแม่น้ำโป ซึ่งเป็นแหล่งที่มีดินดีที่สุด มีการเพาะปลูกทั่วไป
3. ที่ราบระหว่าง แอมเปเนไนน์กับฝั่งทะเลตอนเหนือของโรม

การประมง รัฐบาลได้ส่งเสริมการประมง และการสงวนพันธุ์ปลาได้ส่งเสริมให้เรือใหญ่ออกจับปลา ปลาที่จับได้มีปลาทูนา ปลาซาร์ดีน

แร่ธาตุ ไม่ค่อยมีแร่ธาตุ นอกจากเกาะซาร์ดิเนีย มีเหล็ก ทองแดง ตะกั่ว

พลังงาน มีพลังงานมาก 3 ใน 4 ของพลังงานแถบที่ราบตอนเหนือของประเทศ

การอุตสาหกรรม ประชาชนประกอบอาชีพอุตสาหกรรม 40% แหล่งอุตสาหกรรมใหญ่ของอิตาลี คือที่ราบลอมบาร์ดี

กรีซ (Greece) หรือ สาธารณรัฐเฮลเลนิก (Hellenic Republic)

คาบสมุทรกรีซประกอบด้วยภูเขาที่ขรุขระมีความสูงชันและหุบเขาแคบ ๆ มีแอ่งน้ำ ที่ราบพื้นที่สูงและต่ำเพียงเล็กน้อย ปัจจุบันกรีซประกอบไปด้วยคาบสมุทรของพื้นที่ทวีป ซึ่งติดต่อกันไปขาว และมีหมู่เกาะเรียงรายกันอยู่จากทางตะวันออกถึงตะวันตก การติดต่อของกรีซส่วนใหญ่อาศัยทะเล

ที่ตั้ง อยู่ระหว่าง Latitude 34° 35' N - 41° - 45' N Longitude 19° 23' E - 28° - 15' E
เนื้อที่ 50,944 ตารางไมล์ (131,944 ตารางกิโลเมตร)

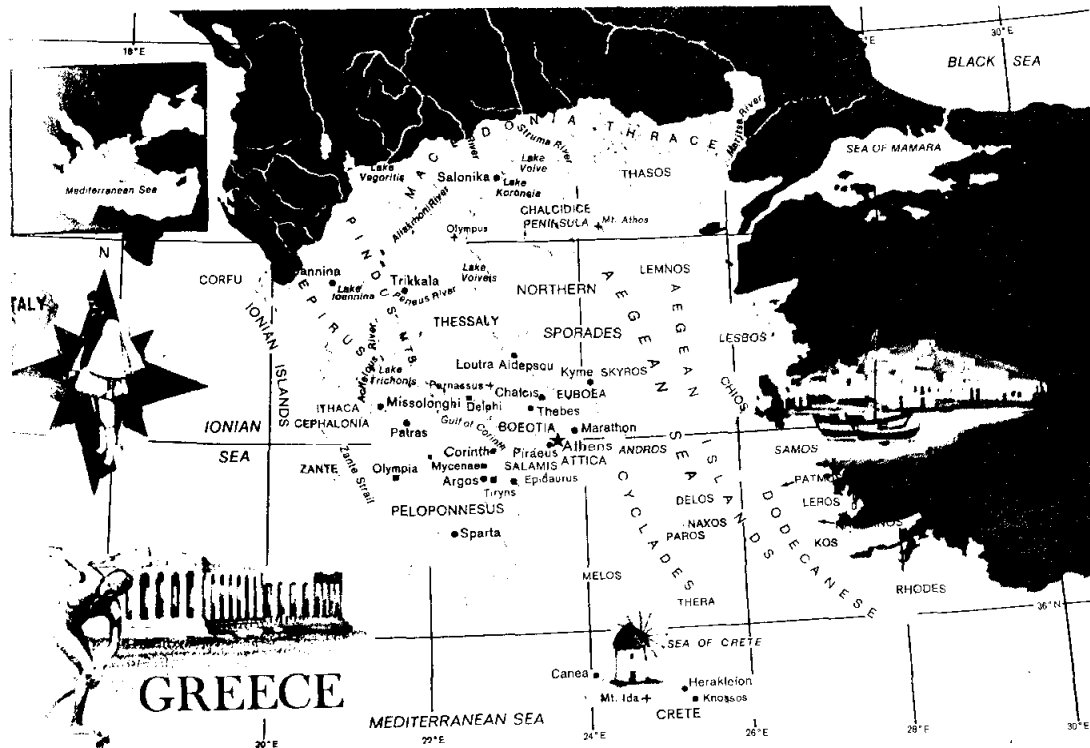
ประชากร ปีพ.ศ.2529 มีประชากรประมาณ 10,000,000 คน

เมืองหลวง Athens (เอเธนส์)

ภาษา Greek, Turkish

ศาสนา คริสต์นิกายออร์ทอดอกซ์ 96%

ลักษณะภูมิอากาศ อากาศแบบเมดิเตอร์เรเนียน (Csb) ฤดูร้อนอากาศร้อนและแห้งแล้งในฤดูหนาวฝนตกอากาศอบอุ่น



ลักษณะภูมิประเทศ ลักษณะโดยทั่วไปเป็นที่อกเขาภูเขาสำคัญคือ ภูเขาปินดัส (Pindus) แม่น้ำส่วนใหญ่เป็นแม่น้ำสายสั้น ๆ

ลักษณะทางเศรษฐกิจ กรีซเป็นประเทศกสิกรรมการเกษตรกรรมยังมีการทำแบบเก่าเป็นส่วนมาก ข้าวสาลีปลูกได้ผลดีในที่ราบต่ำนอกจากนี้มีมะกอก ยาสูบ และองุ่น บริเวณที่ทำการเพาะปลูกไม่ค่อยดี คือที่ราบริมฝั่งทะเล ซึ่งมีดินที่แม่น้ำพัดพามาในเวลาน้ำท่วมให้ผลผลิตน้อย

การค้า

- สินค้าเข้า คือ ข้าว อาหาร เหล็ก เครื่องจักร อุปกรณ์การขนส่ง
- สินค้าออก คือ องุ่นแห้ง เหล้าองุ่น น้ำมันมะกอก

การอุตสาหกรรม อุตสาหกรรมที่สำคัญได้แก่ สิ่งทอ ซีเมนต์ เครื่องจักร อุปกรณ์ไฟฟ้า เครื่องหนัง เคมีภัณฑ์ น้ำมันพืช เหล้าไวน์ เมืองอุตสาหกรรมคือ Athens + thessaloniki

การคมนาคม การรถไฟไม่ได้พัฒนาขึ้นเลย ทางน้ำมีการติดต่อระหว่างเกาะ และระหว่างประเทศ โดยแวะเมืองท่าที่สำคัญ เช่น เอเธนส์

ตุรกี (Turkey)

ที่ตั้งและขนาด ประเทศตุรกีเป็นประเทศที่มีขนาดใหญ่ที่สุดทางด้านเหนือของทะเลเมดิเตอร์เรเนียน ตั้งอยู่ที่เอเชียไมเนอร์ และทางตะวันออกเฉียงใต้ของยุโรป ตุรกีแบ่งออกเป็น 2 ส่วนคือ ตุรกีในยุโรป และตุรกีในเอเชียมีช่องแคบคาร์ดะเนลล์ ช่องแคบบอสฟอรัส และทะเลบารั-มารา คั่นอยู่ระหว่างกลาง ตุรกีตั้งอยู่ระหว่างละติจูด 35° 49' - 42° 06' เหนือและลองจิจูด 26° 03' - 44° 49' ตะวันออก

ชื่อทางราชการ สาธารณรัฐตุรกี (Republic of Turkey) มีประธานาธิบดีเป็นประมุข และนายกรัฐมนตรีเป็นผู้บริหาร

เนื้อที่ 301,380 ตารางไมล์ (780,576 ตารางกิโลเมตร)

เมืองหลวง อังการา (Ankara) มีประชากรประมาณ 52,300,000 คน เมื่อสิ้นปี พ.ศ.2529

ลักษณะภูมิประเทศและโครงสร้าง

ตุรกีเป็นประเทศที่มีโครงสร้างทางธรณีวิทยาซับซ้อนยุ่งยากมากที่สุด การเปลี่ยนแปลงของเปลือกโลก ซึ่งมีการเปลี่ยนแปลงครั้งใหญ่ในยุค Tertiary ต่อไปจนถึงยุค Quaternary มีผลทำให้ทางภาคใต้มีลักษณะโค้งตัว ตอนเหนือมีการยกตัวลักษณะของเปลือกโลกที่หักตัว

และบริเวณหุบเขาที่ยุบตัวลงไป เป็นผลเนื่องมาจากสมัยก่อนยุคน้ำแข็ง โครงสร้างของตุรกีแบ่งตามภูมิศาสตร์ได้ดังนี้

1. ชายฝั่งทะเลดำ หรือเทือกเขาคอนทัส (The Black Sea Coastlands) ตั้งแต่พรมแดนทางตะวันออกถึงแม่น้ำซาคาร์ยา เทือกเขานี้จะแบ่งที่ราบสูงอนาโตเลียจากทะเลดำ การเปลี่ยนแปลงของเปลือกโลกทำให้ในบริเวณนี้มีการโก่งตัวทางตะวันตกตามบริเวณชายฝั่งจะมีการหักตัวและจมตัว

2. ทางตะวันตกของตุรกี แบ่งย่อยออกเป็น

- ที่ต่ำบริเวณทะเลมาร์มะรา
- ตุรกี ในยุโรป
- ดินแดนเบื้องหลังเมืองท่าอีเจียน

บริเวณนี้จะมีหินที่มีอายุเก่าแก่เป็นพวกหินแกรนิต หินชีสต์ หินอ่อน บางแห่งจะมีลักษณะเป็นที่สูง บริเวณชายฝั่งจะเป็นลักษณะของชายฝั่งที่จมตัว ซึ่งจะมีลักษณะของเกาะโผล่ให้เห็น

3. ชายฝั่งทะเลเมดิเตอร์เรเนียน ประกอบด้วย

- เทือกเขา Taurus
- ที่ราบชายฝั่งทางตอนใต้

ตอนใต้ของตุรกีประกอบไปด้วยเทือกเขา Taurus แยกออกเป็นเทือกเขาเล็ก ๆ ทางตะวันตกและตะวันออก มีความสูงและเชื่อมต่อกับเทือกเขา Zagros ในเปอร์เซีย

4. ที่ราบสูงอนาโตเลีย ประกอบไปด้วยหินในยุคเทอร์เชียรี ยังมีภูเขาหลายลูกที่ยังคงคุกรุ่นอยู่บริเวณที่ราบสูงปกคลุมไปด้วยลาวา และที่สูงที่เกิดจากการหักตัว ทางตะวันตกจะเป็นที่ลาดลงสู่ทะเลอีเจียน บริเวณที่ราบสูงนี้จะมีแม่น้ำ Sakarya, Kizil และ Vesit ไหลตัดผ่านทำให้เกิดเป็นภูเขาที่มีความลึก

5. ที่สูงทางตะวันออก (Eastern Turkey) ประกอบด้วย

- ที่สูงอาร์เมเนียน
- ที่ราบสูงไทกริส-ยูเฟรติส

ประกอบด้วยเทือกเขาที่สลับซับซ้อนยอดเขาเป็นภูเขาไฟ ที่ราบสูงปกคลุมด้วยลาวาทางตอนใต้ของที่ราบสูงจะมีแม่น้ำสายสำคัญ 2 สายไหลผ่าน คือ แม่น้ำ ไทกริส ยูเฟรติส

ลักษณะภูมิอากาศ

ลักษณะอากาศแบบเมดิเตอร์เรเนียน มีเฉพาะทางตอนใต้ของตุรกี เนื่องจากมีลักษณะ

ของภูมิภาคประเทศ ซึ่งเป็นที่ราบสูงทำให้ลักษณะของอากาศภายในทวีปแตกต่างกันไปหลายแบบ
ประชากร ประมาณ 4 ใน 5 อาศัยอยู่ในชนบทประมาณ 1 ใน 5 อาศัยอยู่ในเมือง
โดยเฉพาะรอบ ๆ เมืองอิสตันบูล แองการา และอิสเบีย นอกจากนี้ประชากรก็กระจายอยู่ตาม
เมืองต่าง ๆ ทางตะวันตกที่เมืองเบอร์ซา (Bursa) และเอสกิสเซีย บริเวณที่ราบสูงอนาโตเลีย

ลักษณะทางด้านเศรษฐกิจ (Economy)

ประมาณครึ่งหนึ่งของรายได้ทั้งประเทศ ได้มาจากการเกษตรมีการใช้เครื่องจักรเข้า
ช่วยในการเกษตรเนื่องจากจำนวนประชากรเพิ่มมากขึ้น ทำให้รัฐบาลต้องส่งเสริมให้มีการ
พัฒนาอุตสาหกรรม เพื่อผลิตสินค้าออกมาให้เพียงพอกับจำนวนผู้บริโภค เนื้อที่เกือบครึ่งหนึ่งของ
ประเทศใช้เป็นทุ่งหญ้าเลี้ยงสัตว์

— การเกษตรกรรม (Agriculture) การเกษตรกรรมมีความสำคัญรองจากการ
เลี้ยงสัตว์

— การเพาะปลูก การเกษตรในตุรกีส่วนใหญ่เป็นแบบ extensive 90% ของเนื้อที่
ใช้เพาะปลูกข้าวซึ่งเป็นอาหารหลัก แหล่งปลูกข้าวที่สำคัญคือ ทางเหนือและทางใต้ของขอบที่ราบสูง
อนาโตเลีย ที่ราบเทรซและที่ราบลุ่มแม่น้ำไทกริส ยูเฟรติส

การปลูกมันฝรั่งทางตอนเหนือ และตะวันออก ซึ่งมีอากาศหนาว

แหล่งปลูกฝ้ายที่สำคัญของตุรกีบริเวณ Seyhan อยู่ ณ ที่ราบเทรซ (Plain of
Trace) ผลิตได้มากกว่า 80% ของผลผลิตทางการเกษตร การปลูกฝ้ายต้องอาศัยการชลประทาน

— การเลี้ยงสัตว์ (Pastoralism) ตุรกีใช้พื้นที่ในการเลี้ยงสัตว์มาก ส่วนใหญ่
เป็นทุ่งหญ้าสเตปป์ที่มีความแห้งแล้งสัตว์ที่เลี้ยงส่วนใหญ่ใช้เป็นพาหนะและใช้เป็นอาหาร สัตว์ที่มี
มากที่สุดคือ แกะส่วนใหญ่อยู่ทางตะวันออกและตะวันตกของที่ราบสูงอนาโตเลีย ทางใต้ของทะเลสาบ
แวน (Van) มีการส่งขนแกะ เป็นสินค้าออกปัจจุบันมีการส่งเสริมการเลี้ยงแกะ นอกจากนี้
แพะก็มีความสำคัญโดยเฉพาะแพะที่มีขนยาว ซึ่งใช้ขนของมันหรือที่เราเรียกว่า “โมแฮร์” (Mohair)
ตุรกีเป็นประเทศที่ผลิต Mohair ได้มากเป็นอันดับ 2 ของโลก

การประมง มีการส่งเสริมให้ใช้เครื่องมือและวิธีการในการจับปลาที่จับได้ส่วนใหญ่
เป็นปลาทูนา และปลาซาร์ดีน

การป่าไม้ เนื้อที่ทั้งประเทศมี 13% เป็นเนื้อที่ป่าไม้ ซึ่งดำเนินการโดยรัฐบาลเอกชน
และชุมชนบริเวณเทือกเขาพอนทัส (Pontus) เต็มไปด้วยป่าไม้ที่มีคุณค่าเช่น ต้นโอ๊ค บีช
เชสแนท (Chestnut) ไม้ที่เด่นที่สุดมีหลายพันธุ์ แต่ที่นำหน้ามี Cluster pines, Black pine



เหมืองแร่ แหล่งแร่ธาตุในตุรกียังไม่ได้ขุดขึ้นมาใช้อีกเป็นจำนวนมาก เพราะยากแก่ การที่จะเข้าไปบุกเบิกเอาทรัพยากรนั้นมาใช้ตุรกีมีแร่ธาตุหลายชนิด เช่น ถ่านหินมีอยู่ตามบริเวณ ที่ราบแคบ ๆ จากเมือง Evegli ถึง Amasra ทางชายฝั่งทะเลดำเป็นถ่านหินมีคุณภาพดี ลิกไนต์ พบมากในบริเวณที่ราบสูงอนาโตเลีย น้ำมันป้อน้ำมันที่สำคัญคือที่ Raman และ Garzan โครเนียมตุรกีผลิตได้มากเป็นอันดับที่ 2 ของโลก

การอุตสาหกรรม อุตสาหกรรมที่สำคัญของประเทศคือ อุตสาหกรรมถักทอ น้ำตาล ยาสูบ กระดาษ น้ำมันปิโตรเลียม เหล็กและเหล็กกล้า เคมีภัณฑ์และซีเมนต์

การคมนาคมขนส่ง ปัจจุบันมีทางรถไฟยาวเชื่อมระหว่างเมืองสำคัญ ๆ ใน ประเทศ เช่น แองการา อิสตันบูลและเมืองท่าบนฝั่งทะเลดำ ทะเลเมดิเตอร์เรเนียน มีการ สร้างทางรถไฟขนาดมาตรฐาน ท่าอากาศยานแห่งชาติมี 2 แห่ง ที่อิสตันบูล และที่ Ankara (อังการา)

การค้า 1 ใน 3 ของสินค้าออกทั้งหมดของตุรกี เป็นผลผลิตทางการเกษตร สินค้า เข้าที่สำคัญเป็นพวกเครื่องจักร เหล็ก เหล็กกล้า เครื่องมืออุปกรณ์ที่ใช้ในการคมนาคม ผลิตภัณฑ์ เคมี น้ำมันปิโตรเลียม สิ่งทอ

ความสัมพันธ์กับต่างประเทศ ตุรกีเป็นสมาชิกขององค์การสหประชาชาติ และ เป็นสมาชิกขององค์การ NATO, OECD, EMA สภาของยุโรป

10.3 สรุป

ภูมิภาคยุโรปใต้ได้แก่ดินแดนที่ตั้งอยู่ทางใต้ของทวีปยุโรป ติดต่อกับทะเลเมดิเตอร์เรเนียน ประกอบด้วยคาบสมุทรขนาดใหญ่ 3 แห่งคือ คาบสมุทรไอบีเรีย (Iberia) อยู่ทางด้าน ตะวันตก คาบสมุทรอิตาลี (Italy) อยู่ตรงกลาง และคาบสมุทรบอลข่าน (Balkan) ทางด้าน ตะวันออก ประเทศที่อยู่ในภูมิภาคนี้ ได้แก่ สเปน โปรตุเกส อิตาลี กรีซ ตุรกี และประเทศเล็ก ๆ

ลักษณะภูมิประเทศส่วนใหญ่เป็นภูเขาและที่ราบสูง ในคาบสมุทรไอบีเรียเทือกเขา ปิเรนีส (Pyrenees) เทือกเขากันตาเบรียน (Cantabrian) เทือกเขากัวดาร์ราม่า (Guadar ramal) เทือกเขาเกรดอส (Gredos) แถบนี้มักมีทะเลสาบอันเกิดจากการกระทำของธารน้ำแข็ง แต่บางแห่งก็เป็นที่ราบลุ่มแม่น้ำ เช่น ทางเหนือของคาบสมุทรอิตาลีมีที่ราบลุ่มแม่น้ำโป (Po) ตัดจากนั้นมีเทือกเขาแอลป์ซึ่งเป็นแนวยาวจากเหนือไปใต้สุดของคาบสมุทรอิตาลี ใน คาบสมุทรบอลข่านมีเทือกเขาได้แก่ เทือกเขาไดนาริก แอลป์ส (Dinaric Alps) เทือกเขาปินด์ส (Pindus)

และเทือกเขาโรโดเป (Rhodope) และที่ราบสลับกันตามชายฝั่งของคาบสมุทรแห่งนี้มีลักษณะ
เว้าแหว่งจึงมีเกาะต่าง ๆ มาก

ภูมิอากาศส่วนใหญ่เป็นแบบเมดิเตอร์เรเนียน นอกนั้นเป็นอากาศแบบอบอุ่นชื้น และ
แบบทุ่งหญ้ากึ่งทะเลทรายแถบอบอุ่น

ทรัพยากรและอาชีพของภูมิภาคแถบนี้

การเพาะปลูก เขตอากาศแบบเมดิเตอร์เรเนียนปลูกข้าวสาลี ผัก ผลไม้ การปลูก
องุ่น ส้ม มะกอก มีมากในสเปน โปรตุเกส อิตาลี กรีซ ตอนเหนือของคาบสมุทรอิตาลีและ
คาบสมุทรบอลข่านมีอากาศอบอุ่นชื้นปลูกข้าวโพด ข้าวบาเลย์ และยาสูบพันธุ์ตุรกี ซึ่งได้รับความ
นิยมนำมาปลูกในยุโรปและสหรัฐอเมริกา

การเลี้ยงสัตว์ ได้แก่ แกะ วัวเนื้อ วัวนมและหมู แต่กิจการไม่เจริญ

การทำป่าไม้ ได้แก่ ไม้ Cork, Oak ซึ่งมีมากในโปรตุเกส นอกจากนี้มีป่าไม้แถบ
ภูเขา ยุโรปได้มีป่าไม้ไม่มากเพราะฝนตกไม่ชุกทำให้ไม้ที่มีค่าทางเศรษฐกิจเจริญเติบโต
ได้ไม่เต็มที่

การประมง ประเทศที่ประกอบอาชีพนี้คือประมงได้แก่ โปรตุเกส สเปนและอิตาลี

การขุดแร่ ถ่านหินมีแถบภูเขาทางภาคเหนือของสเปนริมอ่าวบิสเกย์ ในอิตาลีมี
กำมะถัน หินอ่อน

การอุตสาหกรรม มีทั้งอุตสาหกรรมที่ใช้วัตถุดิบทางเกษตร และอุตสาหกรรมหนัก
อุตสาหกรรมที่สำคัญได้แก่ การทำเหล้าองุ่น ทำแป้งสาลี น้ำมันมะกอก ผลิตภัณฑ์แป้งสาลี
การทอผ้าฝ้าย ผ้าไหม อุตสาหกรรมเหล็ก เหล็กกล้า เครื่องจักร รถยนต์ อุปกรณ์รถไฟ

10.4 ศัพท์สำคัญ

10.4.1) อากาศแบบเมดิเตอร์เรเนียนคือมีลักษณะอบอุ่นในฤดูหนาว มีฝนตก
ในฤดูร้อนและแห้งแล้ง พืชพรรณธรรมชาติมีลักษณะพิเศษคือ รากลึก เปลือกหนา ใบเป็นมัน
ทุ่งหญ้าในฤดูร้อนแห้ง พืชผลจะปลูกในระหว่างฤดูหนาวและฤดูใบไม้ผลิไปเก็บเกี่ยวตอนต้นฤดูร้อน

10.4.2) "Atlantic Type" คือลักษณะภูมิอากาศที่พบทางตะวันออกเฉียงเหนือของ
โปรตุเกสฝนตกเกือบตลอดปีฤดูหนาวอากาศไม่หนาวจัดมีช่วงฤดูร้อนสั้น

10.4.3) "Extensive" เป็นการเพาะปลูกชนิดหนึ่งมีเนื้อที่ที่ใช้ในการเพาะปลูก
เพื่อสนองความต้องการของประชากรที่เพิ่มขึ้น

10.5 แนวคำถาม

- 1) ยุโรปใต้ที่ชาวเอเชียรู้จักเป็นประเทศแรก คือประเทศใด?
 1. สเปน
 2. ฝรั่งเศส
 3. อิตาลี
 4. โปรตุเกส
- 2) “ลิสบอน” เป็นเมืองหลวง และเมืองท่าที่สำคัญของโปรตุเกส ตั้งอยู่บนปากแม่น้ำอะไร?
 1. ดูโร
 2. เตกัส
 3. เอโบร
 4. กัวดิอานา
- 3) เมือง “คาร์รารา” มีชื่อเสียงเกี่ยวกับสิ่งใด?
 1. ความสวยงาม
 2. ทอผ้าขนสัตว์
 3. ผลิตรถยนต์
 4. มีหินอ่อน
- 4) ศูนย์กลางอุตสาหกรรมหนักของกรีซคือข้อใด?
 1. Athens
 2. Pyvgos
 3. Filiatra
 4. thessaloniki
- 5) ในยุโรปใต้ประเทศที่ขึ้นชื่อในอุตสาหกรรมถักทอ เกี่ยวกับผ้าขนสัตว์คือประเทศในข้อใด?
 1. กรีซ
 2. ตุรกี
 3. อิตาลี
 4. สเปน